ATTACHMENT 2

# Costa Mesa Voting District Formation

Round 1 - Community Meetings
Summary Report
June 2 and 4, 2016

Costa Mesa

# Public Involvement Program
# Round 1 - Community Meetings Summary Report
# June 2 and 4, 2016

## I. Overview

The City of Costa Mesa initiated a Public Participation Plan for the formation of proposed city council districts. As part of this important transformative process, community participation is paramount for the collaborative formation of voting districts to be voted on during the next municipal election on November 8, 2016. The community involvement process began with "Meet the Expert" meetings, where interested parties had an opportunity to meet with the City's demographics expert Dave Ely of Compass Demographics, and review sample maps, provide input, and develop their own Voting District maps. Subsequently, two community meetings were held in the City of Costa Mesa to help solicit community input regarding potential voting district boundaries at the initial stage of the Voting District Formation (VDF). Meeting attendees had the opportunity to learn about the process, provide input on the make-up of the potential City Council districts, and review and comment on the four sample maps (A,B,C, and D) provided by Dave Ely.

Information and recommendations received from this round of community meetings, one-on-ones and other relevant input as well as demographic analysis, will be incorporated by Dave Ely into draft voting district proposals.

The formation process will continue with another round of meetings to further discuss the preferred maps and provide additional public input on June 15, 2016 and June 18, 2016. Input from the second round of meetings will be incorporated into the proposed map(s) for City Council for consideration at a public hearing on July 5, 2016 and at a second public hearing on August 2, 2016. These public hearings will also serve as an additional forum for the community to voice its opinions on the district boundary lines.

## II. Meeting Details/Format

To help increase the level of participation, the first round of community meetings were offered at different times and on different days of the week (one during the week in the evening and one on Saturday morning). Each of the meetings provided the same format, materials, and presentation. As shown in the following table, 47 participants signed in at the meetings. Some of these individuals attended more than one community meeting.

| Date | Meeting Location | # of Participants |
|---|---|---|
| Thursday, June 2, 2016<br>7:00 PM to 9:00 PM | Neighborhood Community Center (South) | 26 |
| Saturday, June 4, 2016<br>10:00 AM to 12:00 PM | Halecrest Park (North) | 21 |
| | Total: | 47 |

Participants at each of the meetings were offered the following information materials:

- Meeting agenda (available in English, Spanish, Vietnamese)
- Frequently Asked Questions (FAQ)
- Costa Mesa VDF Fact sheet
- Guiding Principles
- Sample districting maps (4)
- Map of City with census blocks
- Demographic Data

All of the materials available at the meetings are also available electronically on the website, including the PowerPoint presentation prepared specifically for the community meetings.

As part of the presentation, Yesenia Arias of Arellano Associates provided an explanation of the Costa Mesa VDF involvement process, reasons for the upcoming change and how the community can participate. Dave Ely of Compass Demographics presented the demographic, geographic and other criteria intrinsic to the voting districts formation. Mr. Ely also shared demographic data maps and sample maps that were developed as VDF options based on demographic research.

Following the presentation, participants were asked to break into small workgroups to complete a mapping exercise. Facilitators at each table guided the discussion and encouraged participants to identify areas that should be included within the same boundary due to parallel needs or separated due to their differences. To help guide the discussion, participants were asked to identify the following characteristics:

1. Areas that function as neighborhoods or communities that should be kept together in a single district.
2. Neighborhoods or communities that share common interests and should be combined within a district.
3. Physical features such as streets, utilities or other elements that would act as natural dividers between districts.
4. Communities that are dissimilar and should be included in separate districts.

5. Significant locations or points of interest that are of particular importance or concern to specific communities.
6. Staples within communities that function as economic engines and should be kept within a district.

Groups at each table were provided printed copies of City maps and asked to illustrate all the information identified based on their discussions. Following the discussion, a representative from each table was selected to share their group's input. Lastly, all participants were offered the opportunity to ask questions and/or make any additional comments they may have missed during their group's discussion.

The first meeting had three working groups and the second meeting had two; with each group size based on the total number of participants. The meeting wrapped up with a brief discussion of the next steps, which promoted additional community involvement opportunities including a public hearing on July 5, 2016 and a second public hearing and possible approval on August 2, 2016.

## III. Community Input

The first round of meetings offered the community an opportunity to learn about the process and provide input on the make-up of the proposed City Council districts and review sample maps for discussion and comment. The mapping exercise helped extract the community's understanding and perceptions of Costa Mesa's population, demography, geography, communities of interest, significant and sensitive land issues, as well as document their thoughts on developing district boundaries in a manner that best reflects Costa Mesa's communities.

Participants at each of the tables were asked to use a large City map (without any district lines) to identify neighborhoods and communities, points of interest, connections, barriers, divisions, etc.

Discussions focused on areas in the City believed to function as neighborhoods or communities. In general, the working groups identified the same set of large neighborhoods or communities while some groups expanded to include lesser known communities that may not be prominently labeled on a map. Following is an overview of the areas that were identified as part of this exercise:

<u>Neighborhoods/Communities:</u>

- College Park
- Eastside
- Northeast – Industrial
- Mesa Verde
- Westside

Points of interest:

- Arts Center
- Costa Mesa Golf Course
- Churches
- Orange Coast College
- Orange County Fairgrounds
- Parks
- Public libraries
- Schools
- Shopping centers
- South Coast Plaza
- Vanguard University of Southern California

Participants also identified physical features they believed would act as barriers between districts, including:

Streets:

- Harbor Blvd
- Newport Blvd
- Baker St
- Bear St
- Bristol St
- Adams Ave

Other barriers:

- I-405 Freeway
- SR-73 Freeway
- SR-55 Freeway
- Fairview Park
- Costa Mesa Golf and Country Club

In addition, participants identified views on neighborhoods or communities they believed shared common interests and should be combined within a district.

- Those communities include:
    - "Eastside" area in the eastern part of the City, east of the SR-55 Freeway
    - "Westside" community in the Southwest part of the City
    - The "Mesa Verde" community located in the Northwest of the City, north of Fairview Park/Country Club
    - College Park located in the vicinity of Orange Coast College and Orange County Fairgrounds
- Many of the participants found the area east of Bristol St and north of the I-405 Freeway very challenging as it is comprised of high-end, high-rise apartments and commercial buildings. The residents of those high-rise buildings were not perceived as having a permanent interest in the City or any similarities to any other neighborhoods and given the concentration of businesses in that area, so participants believed the needs of the

population of that neighborhood, are not comparable to any other location in the City as they seem to be more fiscally interested.

There were additional factors that made it easier for participants to agree on the communities that should be kept together in a single district. Generally, participants agreed that socio-economic factors and race were the most poignant factors for identifying communities that are similar. However, there was significant discussion as to whether the districts should be created based primarily on demographics or geographic factors.

Once participants finished identifying the aforementioned characteristics of the City some working groups provided their input on the four sample maps. Not all of the groups provided a preference. However, Sample B was unanimously preferred by one group during the first meeting. Participants liked the 5-district breakdown and verbalized their approval of a district with a largely Latino population. The group articulated that Sample B best captured their desire to give all areas of the city a voice by limiting the representatives from the "Mesa Verde" neighborhood who have historically dominated the City Council.

## Appendices

I. Meeting Materials
   - PPT
   - Meeting Agenda (available in English, Spanish, Vietnamese)
   - Frequently Asked Questions (FAQ)
   - Costa Mesa VDF Fact sheet
   - Guiding Principles
   - Mapping Facilitator Guidelines
   - Sample maps (4)
   - Maps of Census Blockgroups
   - Demographic Data

II. Table Mapping Exercise Summaries

III. Notification

# I. Meeting Materials

# Costa Mesa Voting District Formation

# Welcome

**Thursday, June 2, 2016**
7:00 p.m. to 9:00 p.m.
Neighborhood Community
Center 1845 Park Avenue
Costa Mesa, CA 92627

**Saturday, June 4, 2016**
10:00 a.m. to 12:00 p.m.
Halecrest Park
3107 Killybrooke Lane
Costa Mesa, CA 92626

# Purpose of Today's Meeting

- City of Costa Mesa's Voting Districts Formation (VDF)
  - Background & Overview
- Guiding Principles
- Process and Timeline
- Criteria, Considerations and Sample Maps
- Next Steps
- Group Exercise to Gather Community Input
- Questions & Answers

# VDF Background & Overview

- City of Costa Mesa's at-large voting structure
  - 5-council seats, mayor rotation system
- District Based Elections
  - Ensure compliance with Voting Rights Act
  - Council representatives to be voted by and from geographically defined districts
  - Council representatives would serve for a four-year term

# VDF Guiding Principles

- Process will be transparent and inform/engage all stakeholders.
- Public input focus on formation of five voting districts in compliance with laws.
- All input considered with respect for differing opinions.
- Near equal population is primary factor; also, topography, geography, communities of interest, and significant and sensitive land uses; where council members reside is also legally permissible to consider.
- Minority communities should not be diluted.
- City Council will approve districts/number designation.

# VDF Process and Anticipated Schedule

Parallel Technical and Community Participation Processes

- Technical Process (April 2016 thru May 2016)
  - Demographic Analysis (specific criteria including: population, topography, geography, communities of interest, etc. )
  - Formation of nearly equal population districts
- Community Participation (May 2016 thru June 2016)
  - May 2016 - Meet the Expert meetings
  - Early June 2016 – Community meetings, Round 1
  - Late June 2016 – Round 2 Meet the Expert and Community meetings
  - July 5, 2016 – City Council public hearing to receive public input on proposed maps
- August 2, 2016– Present final analysis with recommendation for voting districts to City Council and adopt Voting Districts

# Criteria

## Federal Requirement

| | | |
|---|---|---|
| 1 | Equal Population | As equal as practical based on data and Criteria<br>Based on most recent Census Total Population |
| 2 | Minority Voting Rights | No Discriminatory Purpose<br>No Vote Dilution: Narrowly Tailored |
| 3 | Equal Protection | Race must not Predominate |

## State Law

a Topography

b Geography

c Cohesiveness, contiguity, integrity, and compactness of territory

d Community of Interest

# General Districting Considerations

- Legal Requirements
- Geography
  - Neighborhoods
  - Physical Layout
  - School Districts and Other Areas
- Political Participation
  - Voter Registration
  - Voter Turnout
  - Ethnic Shares
- Demographic Characteristics
  - Population by Ethnicity
  - Voting Age Population by Ethnicity
  - Citizen Voting Age by Ethnicity
- Socio-Economic Characteristics
  - Income
  - Home Ownership
  - Age of Housing
  - Length of Residence
- Public Input

# Geographic Data

- Streets and Highways
- Census Tracts and Blocks
- Precincts
- Parcels
- City GIS Layers
- School District Boundaries
- Attendance Areas

# Base Map

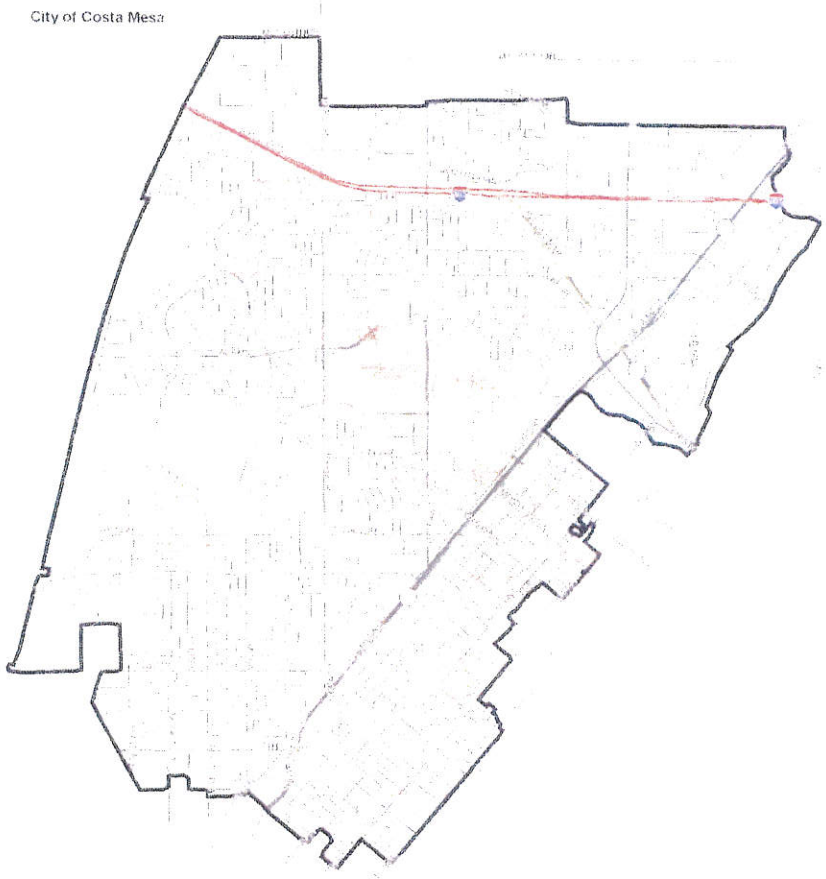

# Thematic Maps

# Age 5 & Under

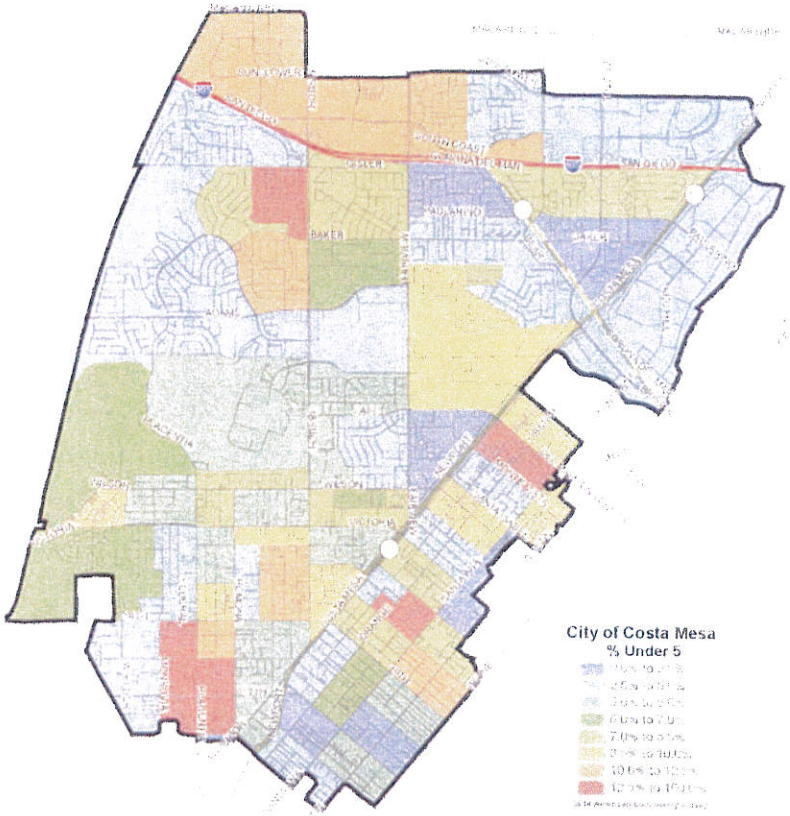

# Age 65 & Over

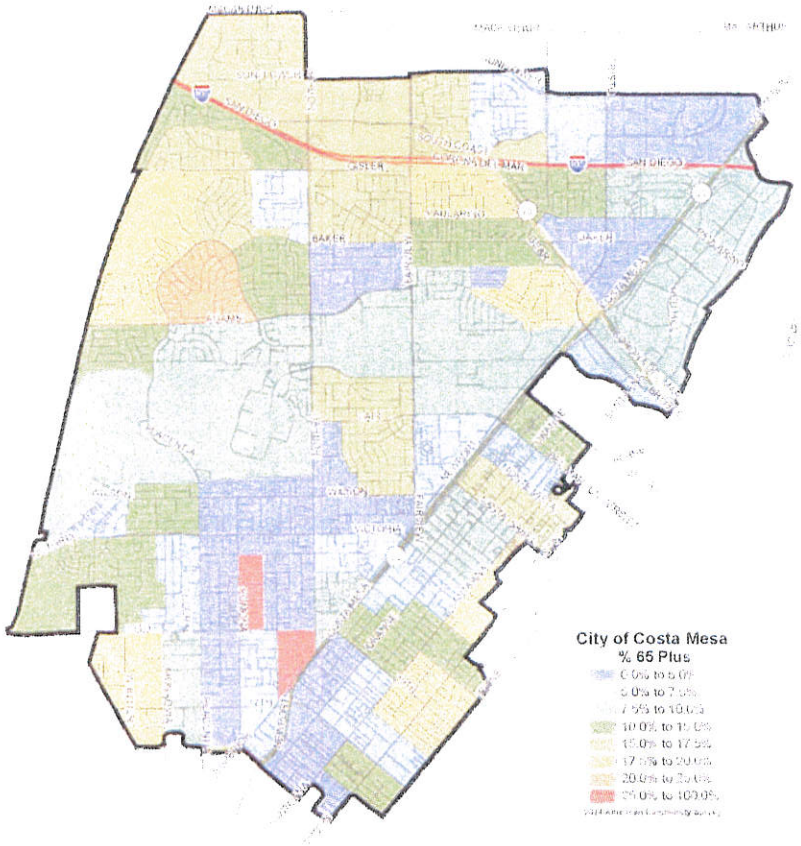

# College Degree

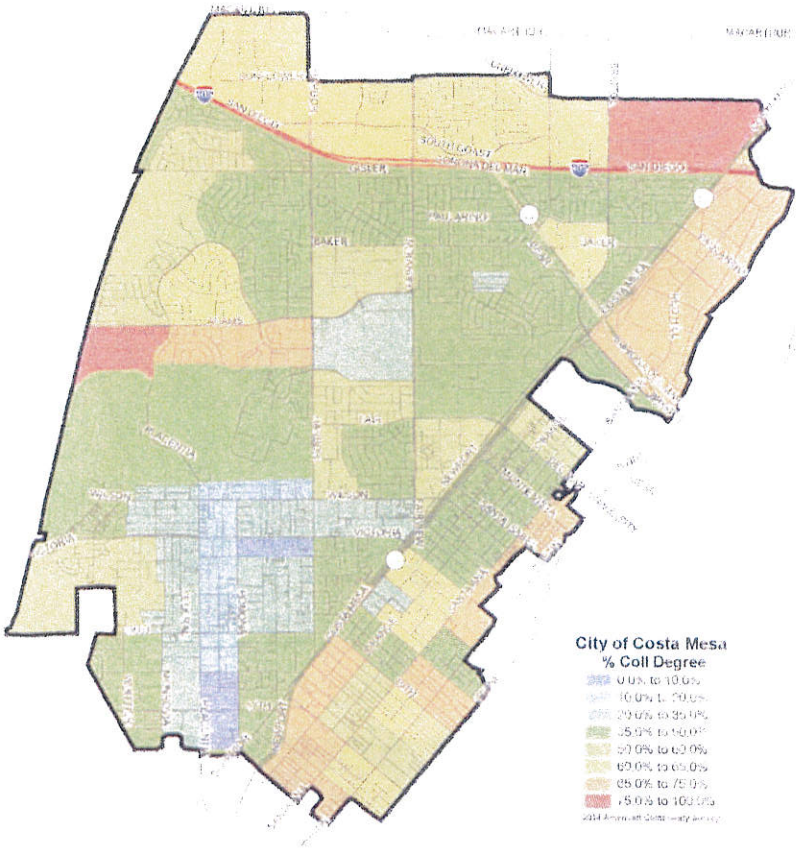

# Limited English Proficiency

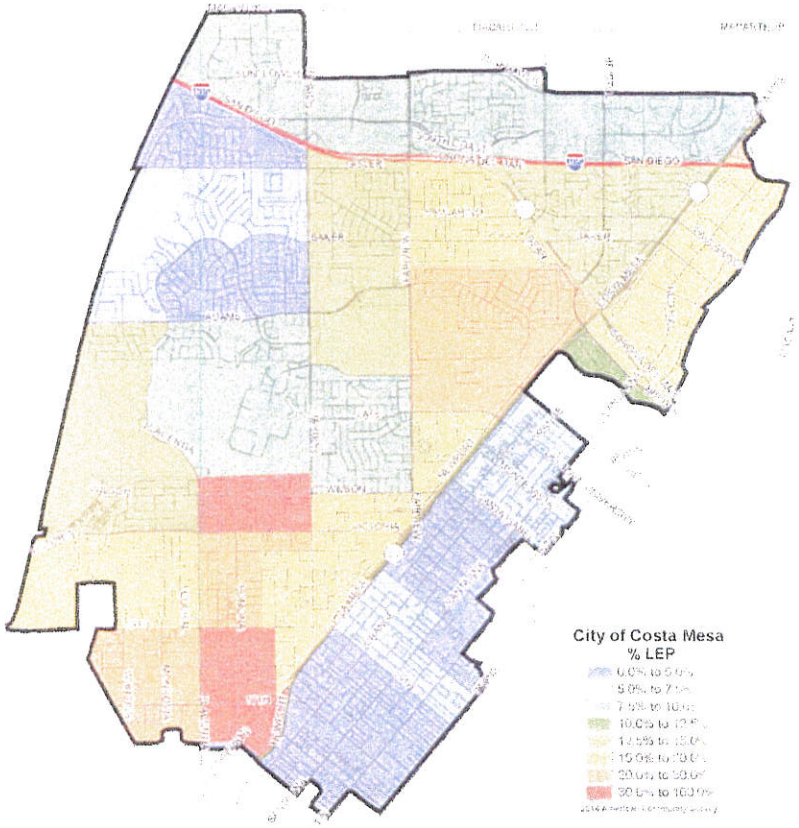

# Speak Spanish at Home

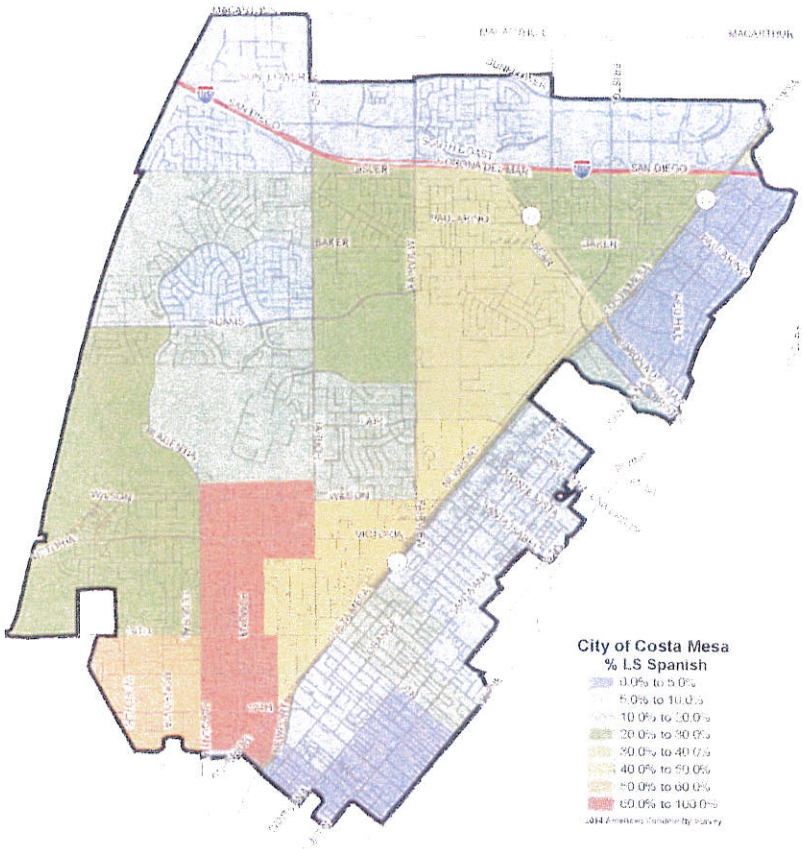

# Median Household Income

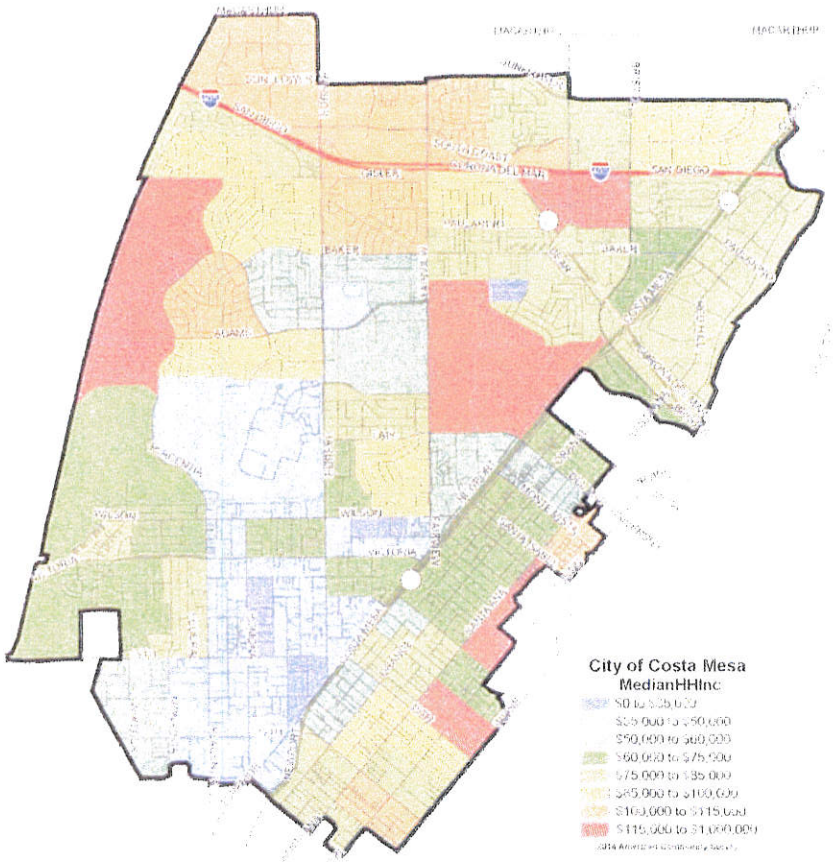

# Overcrowded Housing Units

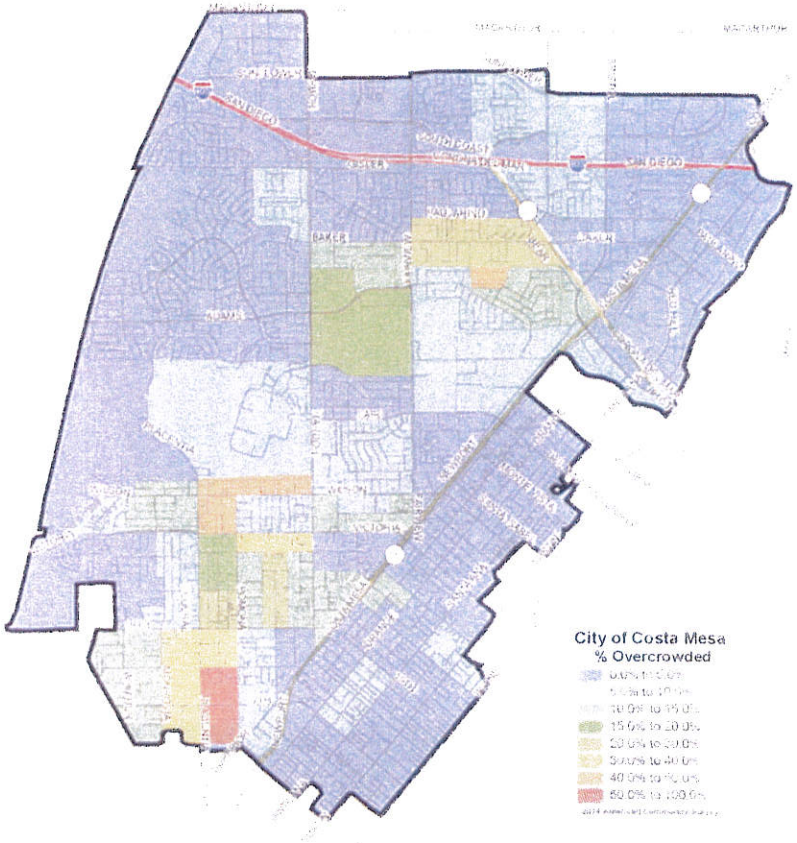

# Poverty Rate

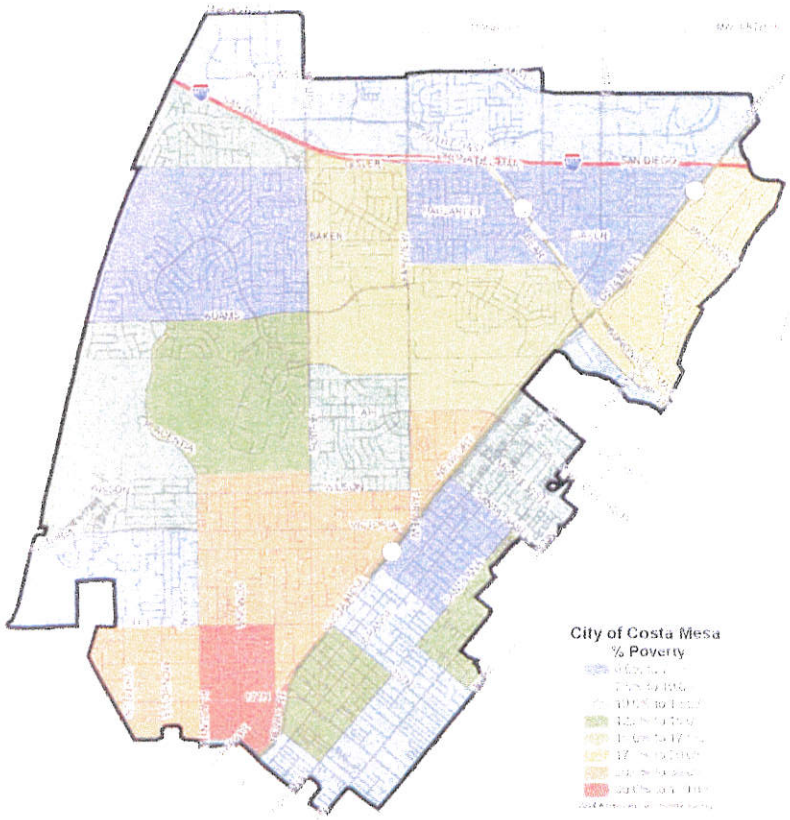

# Renter Occupied

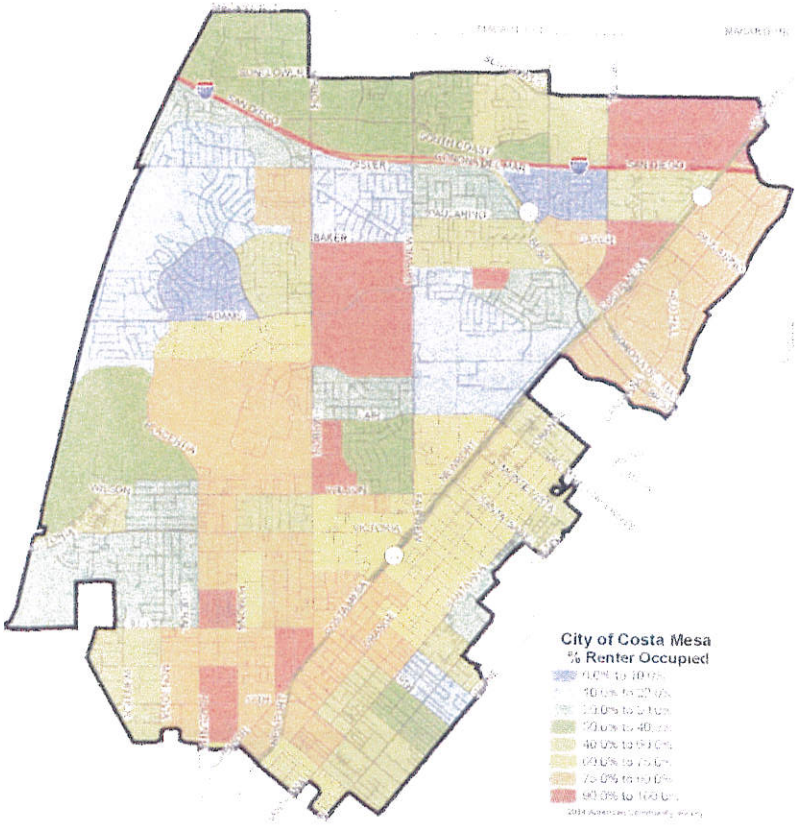

# Same House

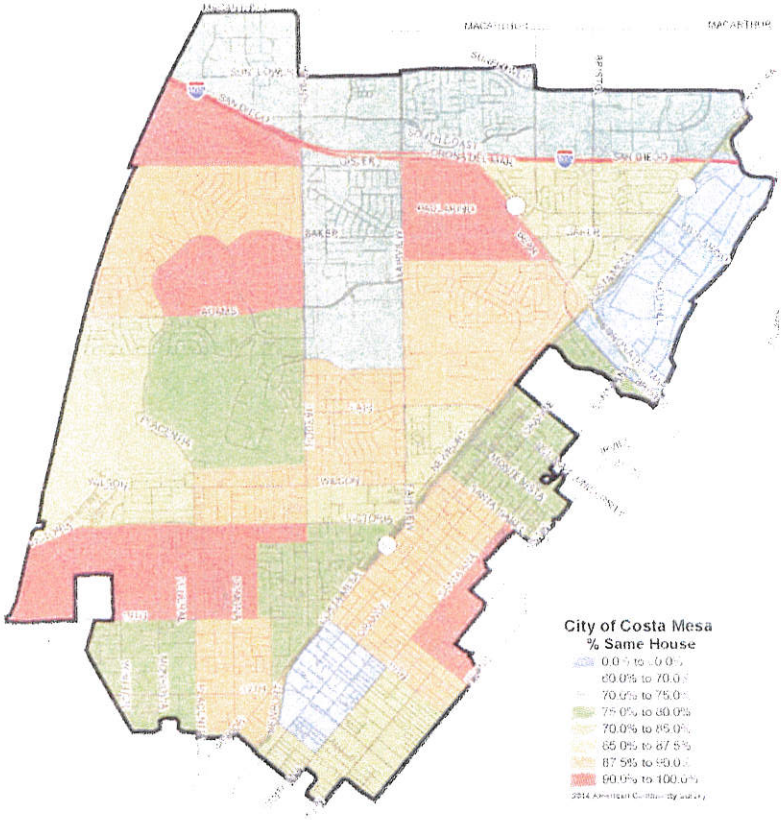
City of Costa Mesa
% Same House
0.0% to 60.0%
60.0% to 70.0%
70.0% to 75.0%
75.0% to 80.0%
80.0% to 85.0%
85.0% to 87.5%
87.5% to 90.0%
90.0% to 100.0%

# Single Unit Housing Structure

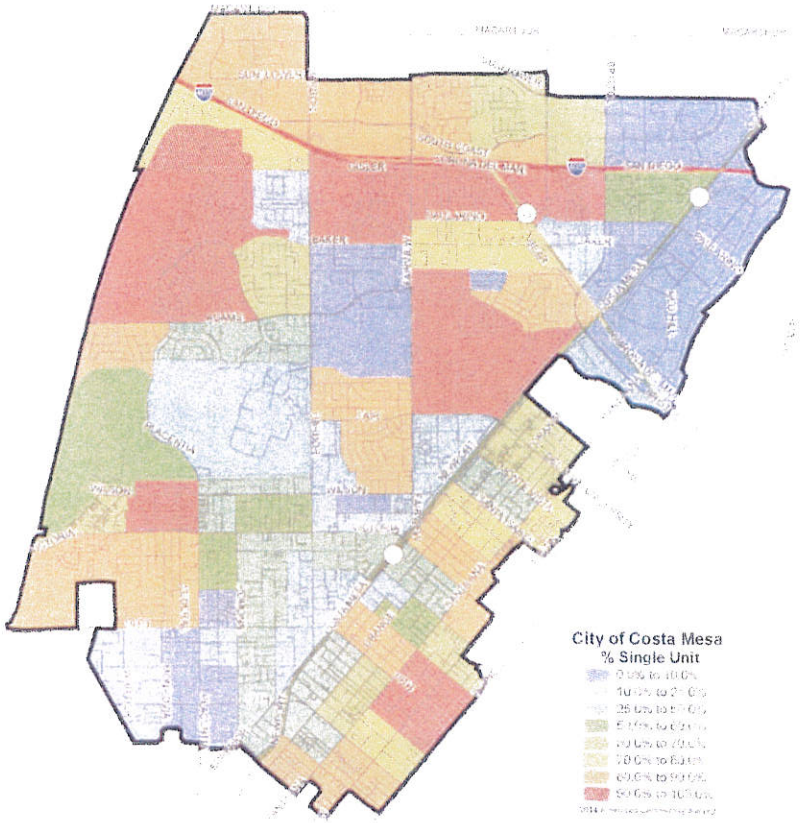

# Unemployment Rate

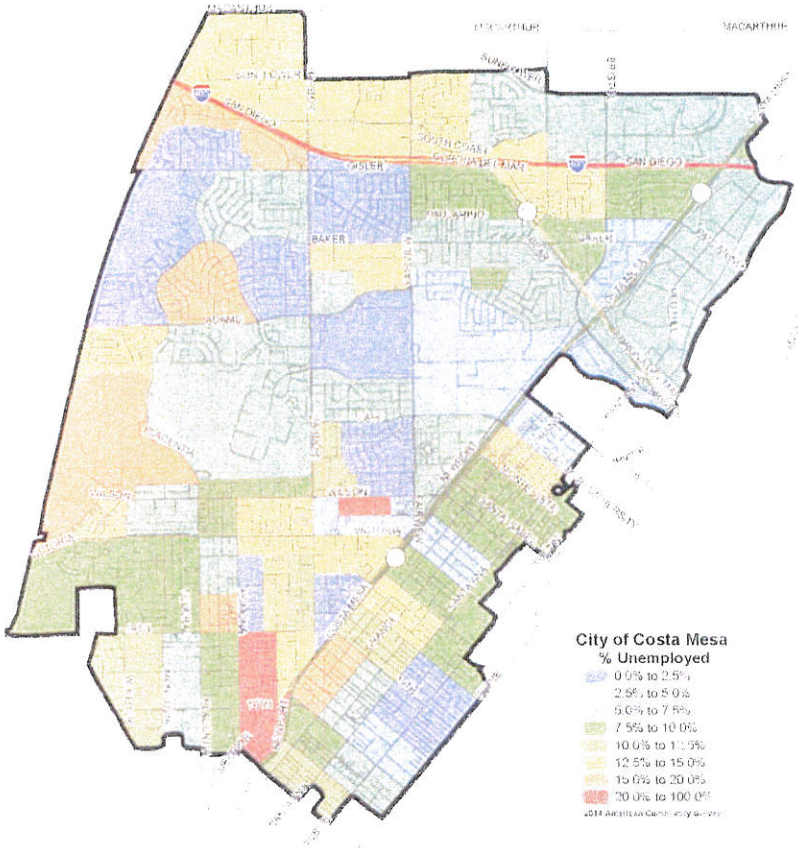

# Latino CVAP

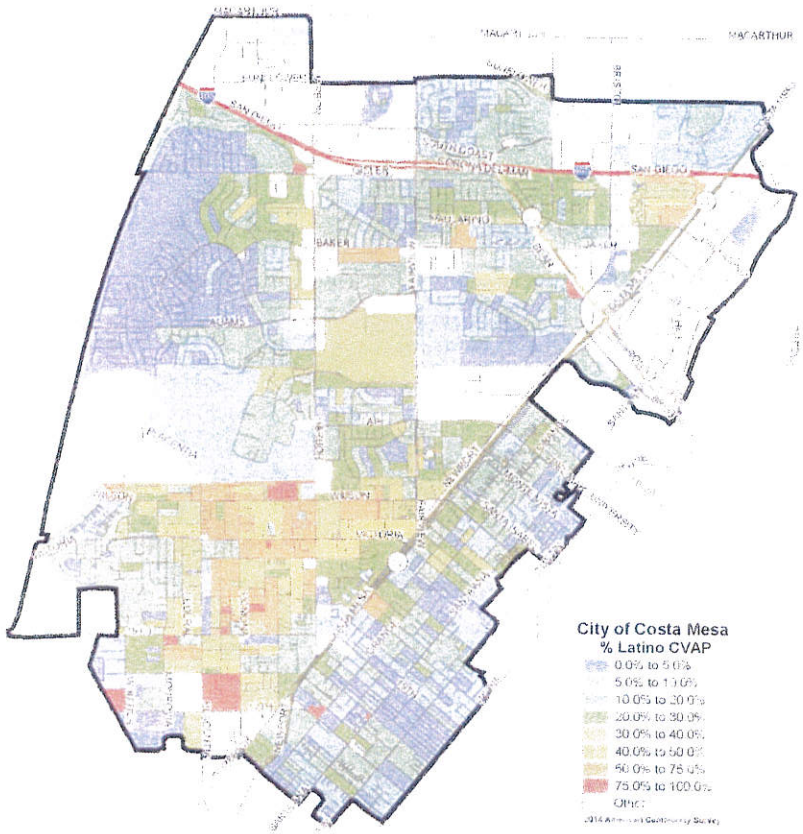
City of Costa Mesa
% Latino CVAP
0.0% to 5.0%
5.0% to 10.0%
10.0% to 20.0%
20.0% to 30.0%
30.0% to 40.0%
40.0% to 50.0%
50.0% to 75.0%
75.0% to 100.0%
Other

# Asian CVAP

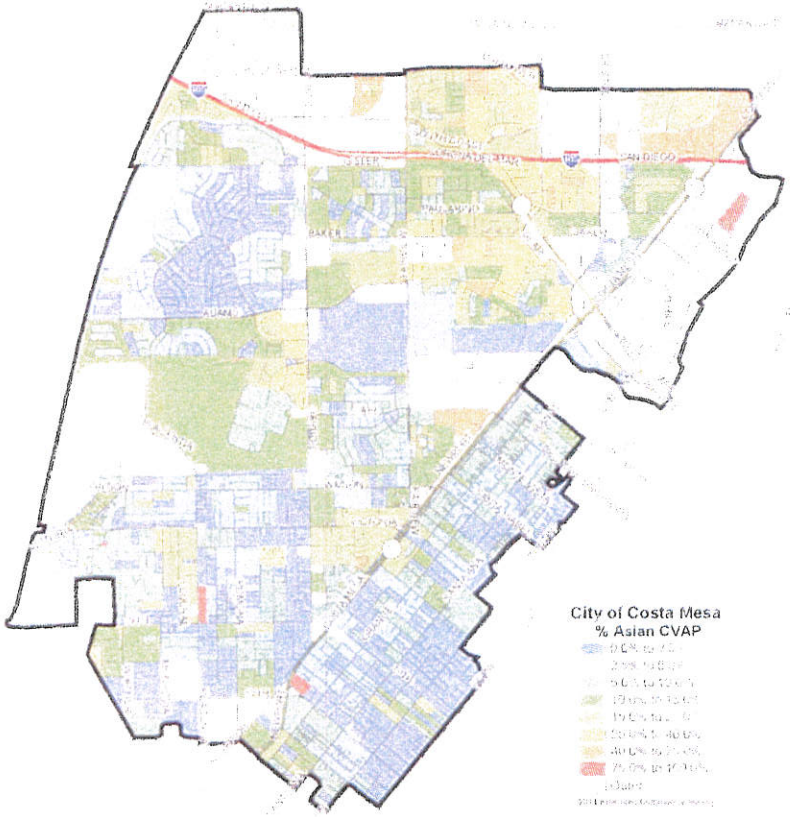

# Spanish Surname Registration

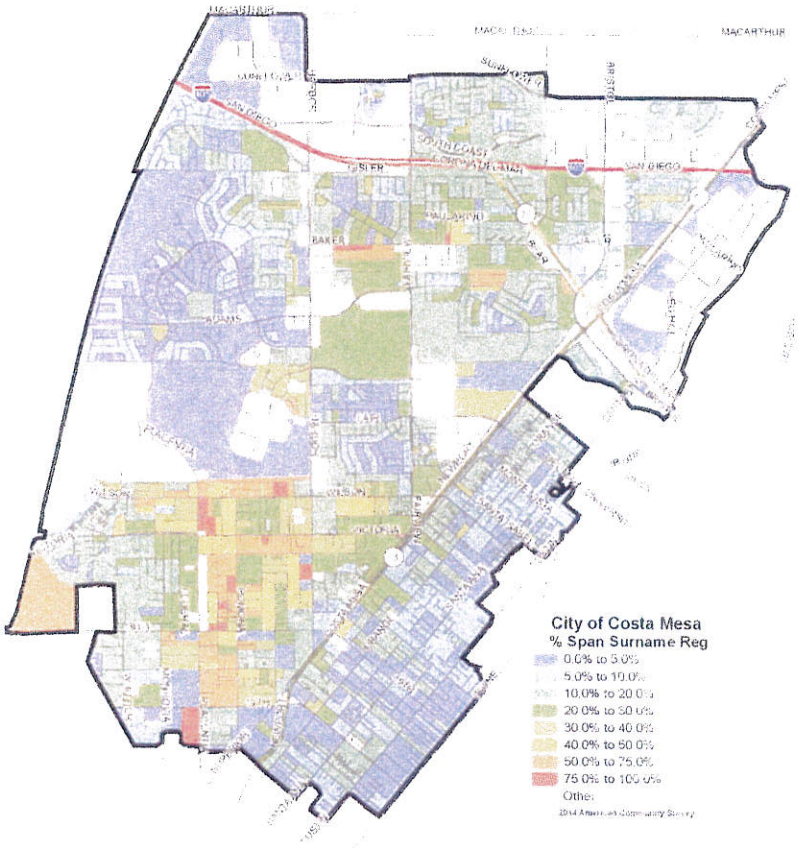

# Turnout 2012

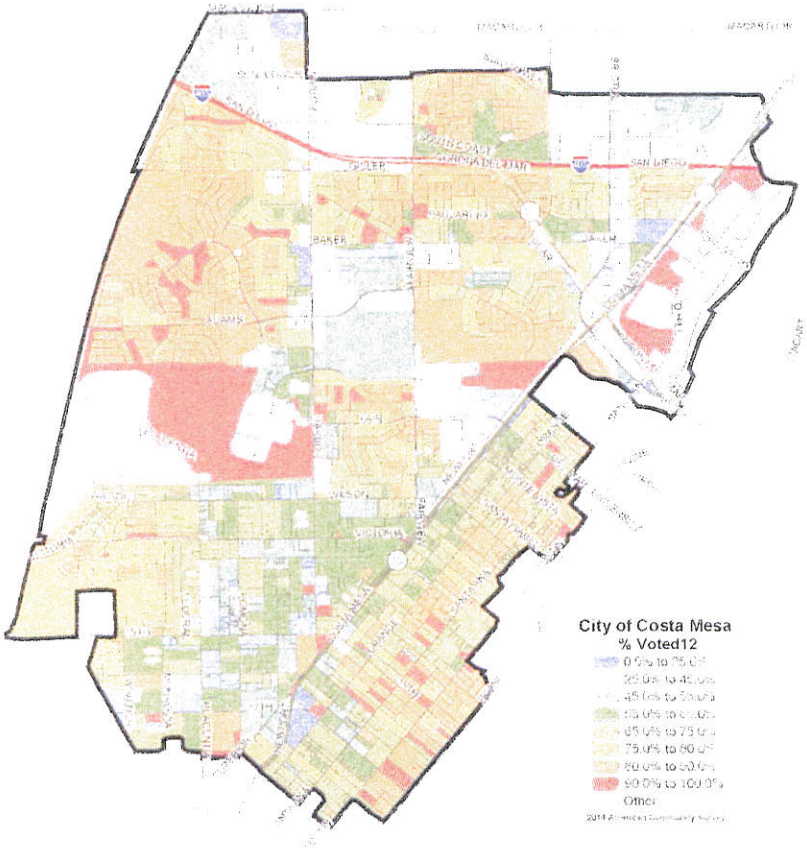

# Sample Maps

# Sample A

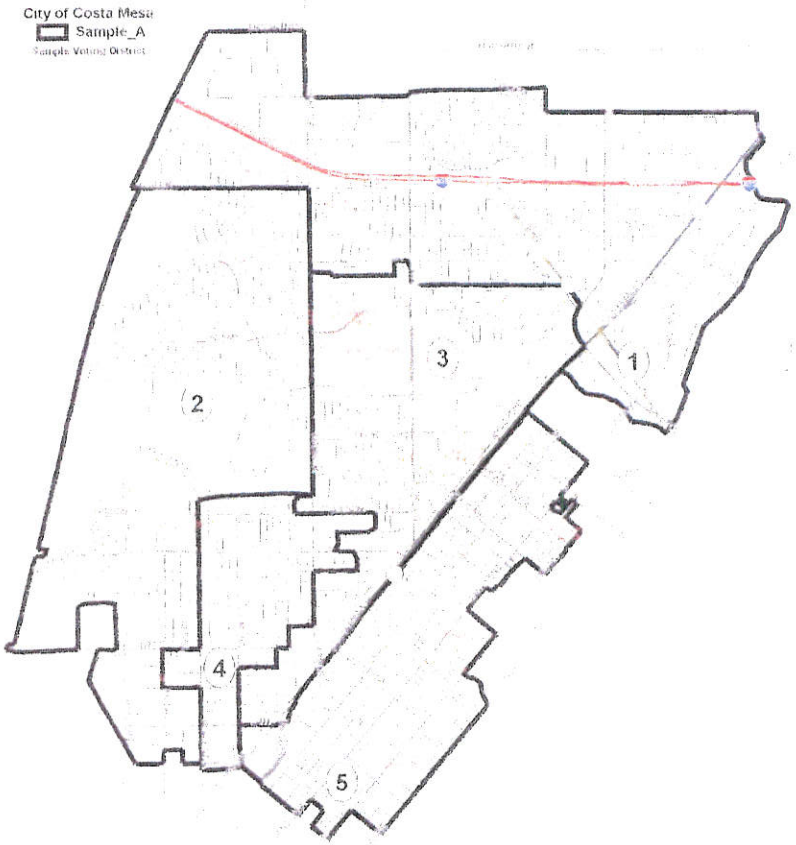

# Sample A

| District | | City Total | Sample A 1 | 2 | 3 | 4 | 5 |
|---|---|---|---|---|---|---|---|
| Population | | 110106 | 21828 | 21252 | 22447 | 22685 | 21894 |
| Deviation | | | -193 | -769 | 426 | 664 | -127 |
| % Deviation | | | -0.9% | -3.5% | 1.9% | 3.0% | -0.6% |
| | Latino | 35.8% | 24.5% | 25.6% | 34.9% | 77.6% | 14.6% |
| | White | 51.9% | 52.7% | 63.3% | 50.2% | 17.3% | 77.6% |
| | Black | 1.5% | 2.2% | 1.7% | 2.0% | 0.8% | 1.2% |
| | Asian | 8.9% | 18.4% | 7.8% | 10.4% | 3.1% | 4.9% |
| Voting Age Pop. | | | | | | | |
| | Latino | 30.7% | 21.2% | 21.9% | 29.9% | 72.0% | 13.1% |
| | White | 56.5% | 55.8% | 66.9% | 54.6% | 22.2% | 79.2% |
| | Black | 1.5% | 2.1% | 1.6% | 1.9% | 0.7% | 1.0% |
| | Asian | 9.5% | 18.9% | 7.9% | 11.1% | 3.8% | 4.9% |
| Citizen Voting Age Pop D14 | | | | | | | |
| | Latino | 20.6% | 16.2% | 16.5% | 23.1% | 50.8% | 12.3% |
| | White | 65.0% | 59.1% | 71.1% | 60.0% | 41.6% | 80.5% |
| | Black | 2.0% | 2.7% | 2.5% | 2.8% | 1.2% | 0.5% |
| | Asian | 10.7% | 20.3% | 8.3% | 12.0% | 4.6% | 5.1% |
| 2016 Registered Voters | | | | | | | |
| | Spanish Surname | 16.4% | 15.0% | 13.3% | 17.8% | 43.6% | 8.3% |
| Nov 2012 Voters | Turnout | 71.0% | 73.1% | 75.3% | 65.8% | 57.1% | 74.8% |
| | Spanish Surname | 13.7% | 13.6% | 11.3% | 14.8% | 37.5% | 7.6% |
| Nov 2014 Voters | Turnout | 41.8% | 44.0% | 48.2% | 36.5% | 29.6% | 42.9% |
| | Spanish Surname | 10.1% | 10.6% | 7.9% | 11.2% | 29.5% | 5.9% |

# Sample B

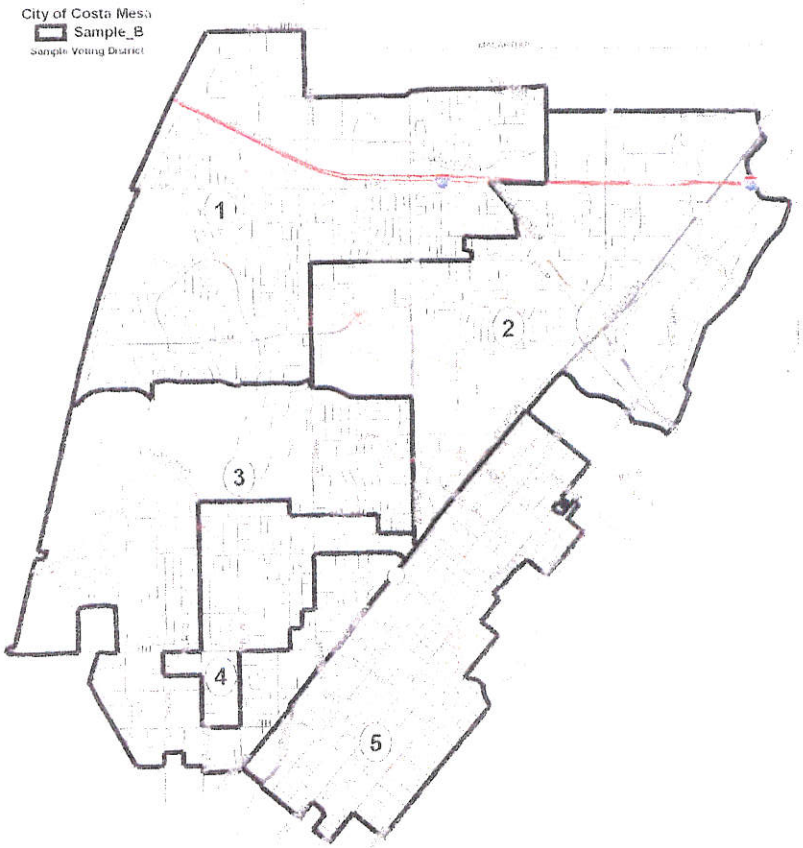

# Sample B

| District | | City Total | Sample B 1 | 2 | 3 | 4 | 5 |
|---|---|---|---|---|---|---|---|
| Population | | 110106 | 22009 | 22041 | 21827 | 22325 | 21904 |
| Deviation | | | -12 | 20 | -194 | 304 | -117 |
| % Deviation | | | -0.1% | 0.1% | -0.9% | 1.4% | -0.5% |
| | Latino | 35.8% | 20.5% | 31.0% | 35.5% | 76.7% | 14.6% |
| | White | 51.9% | 63.5% | 47.1% | 53.9% | 17.9% | 77.6% |
| | Black | 1.5% | 1.5% | 2.5% | 1.7% | 0.8% | 1.2% |
| | Asian | 8.9% | 12.5% | 16.6% | 7.1% | 3.3% | 4.9% |
| Voting Age Pop. | | | | | | | |
| | Latino | 30.7% | 17.5% | 26.6% | 30.6% | 70.8% | 13.2% |
| | White | 56.5% | 66.6% | 50.8% | 58.8% | 23.0% | 79.2% |
| | Black | 1.5% | 1.4% | 2.5% | 1.6% | 0.8% | 1.0% |
| | Asian | 9.5% | 12.7% | 17.5% | 7.3% | 4.1% | 4.9% |
| Citizen Voting Age Pop D14 | | | | | | | |
| | Latino | 20.6% | 12.7% | 20.1% | 22.6% | 50.8% | 12.3% |
| | White | 65.0% | 70.6% | 55.2% | 64.5% | 40.2% | 80.5% |
| | Black | 2.0% | 2.5% | 3.8% | 1.7% | 1.5% | 0.5% |
| | Asian | 10.7% | 12.2% | 19.0% | 9.6% | 5.7% | 5.1% |
| 2016 Registered Voters | | | | | | | |
| | Spanish Surname | 16.4% | 11.3% | 18.2% | 18.5% | 42.6% | 8.3% |
| Nov 2012 Voters | Turnout | 71.0% | 78.6% | 64.4% | 69.0% | 57.9% | 74.9% |
| | Spanish Surname | 13.7% | 9.7% | 16.5% | 16.0% | 35.9% | 7.7% |
| Nov 2014 Voters | Turnout | 41.8% | 51.3% | 35.0% | 40.5% | 29.7% | 42.9% |
| | Spanish Surname | 10.1% | 7.6% | 12.3% | 11.4% | 28.8% | 5.9% |

# Sample C

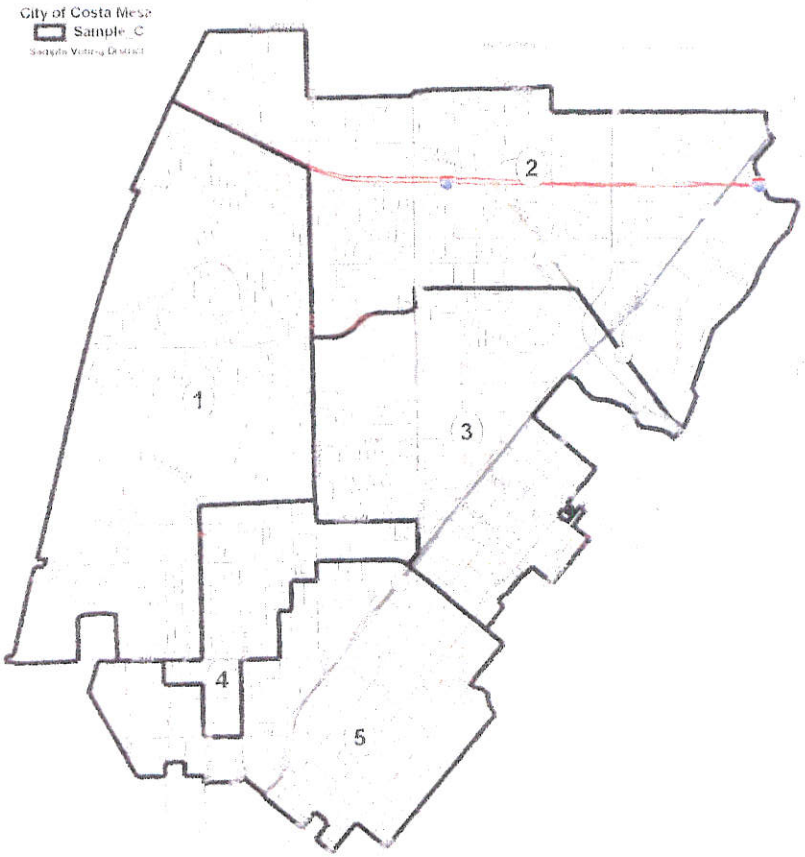
City of Costa Mesa
Sample_C
Districts Voting District
1
2
3
4
5

# Sample C

| District | | City Total | Sample C 1 | 2 | 4 | 3 | 5 |
|---|---|---|---|---|---|---|---|
| Population | | 110106 | 21555 | 22057 | 22401 | 21859 | 22234 |
| Deviation | | | -466 | 36 | 380 | -162 | 213 |
| % Deviation | | | -2.1% | 0.2% | 1.7% | -0.7% | 1.0% |
| | Latino | 35.8% | 23.6% | 25.9% | 76.0% | 25.0% | 27.5% |
| | White | 51.9% | 65.0% | 49.5% | 18.3% | 62.8% | 64.6% |
| | Black | 1.5% | 1.6% | 2.5% | 0.9% | 1.4% | 1.3% |
| | Asian | 8.9% | 8.0% | 19.7% | 3.3% | 8.4% | 5.0% |
| Voting Age Pop. | | | | | | | |
| | Latino | 30.7% | 20.4% | 22.2% | 70.3% | 21.9% | 23.8% |
| | White | 56.5% | 68.4% | 52.9% | 23.3% | 65.7% | 68.3% |
| | Black | 1.5% | 1.5% | 2.4% | 0.9% | 1.4% | 1.2% |
| | Asian | 9.5% | 8.0% | 20.3% | 4.1% | 8.8% | 5.2% |
| Citizen Voting Age Pop D14 | | | | | | | |
| | Latino | 20.6% | 15.7% | 16.8% | 50.7% | 18.6% | 15.1% |
| | White | 65.0% | 72.2% | 57.2% | 39.7% | 68.7% | 75.8% |
| | Black | 2.0% | 2.3% | 3.3% | 1.6% | 1.7% | 0.9% |
| | Asian | 10.7% | 8.3% | 21.0% | 6.0% | 9.0% | 6.5% |
| 2016 Registered Voters | | | | | | | |
| | Spanish Surname | 16.4% | 12.8% | 16.2% | 42.4% | 13.1% | 12.0% |
| Nov 2012 Voters | Turnout | 71.0% | 77.0% | 69.0% | 57.5% | 73.3% | 70.5% |
| | Spanish Surname | 13.7% | 10.9% | 14.7% | 35.9% | 11.2% | 10.2% |
| Nov 2014 Voters | Turnout | 41.8% | 49.7% | 39.4% | 29.5% | 42.8% | 40.3% |
| | Spanish Surname | 10.1% | 7.9% | 11.0% | 28.4% | 8.9% | 7.4% |

# Sample 7A

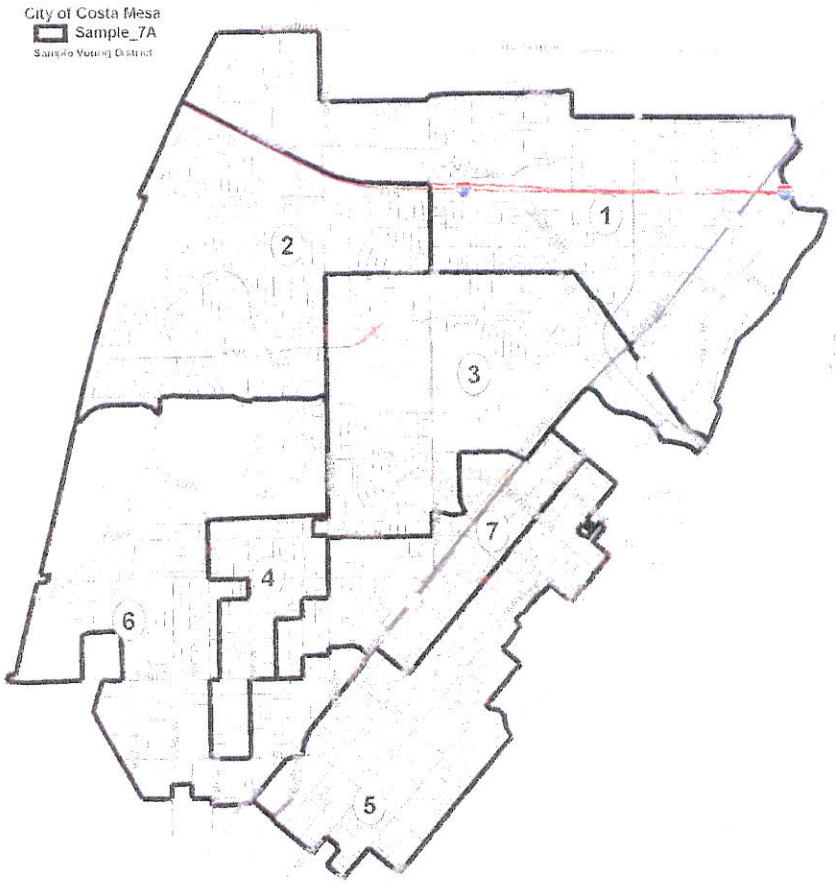
City of Costa Mesa
Sample_7A
Sample Voting District
1
2
3
4
5
6
7

# Sample 7A

| District | | City Total | Sample 7A 1 | 2 | 3 | 4 | 5 | 6 | 7 |
|---|---|---|---|---|---|---|---|---|---|
| Population | | 110106 | 15982 | 14965 | 15549 | 16075 | 16069 | 15465 | 16001 |
| Deviation | | | 253 | -764 | -180 | 346 | 340 | -264 | 272 |
| % Deviation | | | 1.6% | -4.9% | -1.1% | 2.2% | 2.2% | -1.7% | 1.7% |
| | Latino | 35.8% | 23.8% | 17.9% | 33.1% | 79.9% | 11.9% | 41.8% | 41.0% |
| | White | 51.9% | 50.2% | 70.1% | 50.1% | 15.0% | 80.7% | 48.7% | 49.4% |
| | Black | 1.5% | 2.5% | 1.4% | 1.9% | 0.8% | 1.1% | 1.5% | 1.5% |
| | Asian | 8.9% | 21.2% | 8.7% | 12.4% | 2.9% | 4.5% | 6.4% | 6.1% |
| Voting Age Pop. | | | | | | | | | |
| | Latino | 30.7% | 20.5% | 15.4% | 28.5% | 74.7% | 11.0% | 36.1% | 34.9% |
| | White | 56.5% | 53.5% | 72.8% | 54.0% | 19.5% | 82.1% | 54.2% | 54.9% |
| | Black | 1.5% | 2.4% | 1.3% | 1.9% | 0.8% | 1.0% | 1.5% | 1.5% |
| | Asian | 9.5% | 21.4% | 8.8% | 13.3% | 3.7% | 4.3% | 6.8% | 6.6% |
| Citizen Voting Age Pop D14 | | | | | | | | | |
| | Latino | 20.6% | 17.5% | 11.2% | 19.5% | 50.7% | 9.9% | 24.8% | 30.4% |
| | White | 65.0% | 54.1% | 77.7% | 62.4% | 41.4% | 83.5% | 63.2% | 57.2% |
| | Black | 2.0% | 3.4% | 2.3% | 2.9% | 1.5% | 0.5% | 1.6% | 1.7% |
| | Asian | 10.7% | 23.0% | 7.1% | 12.7% | 3.9% | 4.4% | 9.3% | 9.7% |
| 2016 Registered Voters | | | | | | | | | |
| | Spanish Surname | 16.4% | 15.5% | 9.6% | 17.1% | 46.9% | 7.0% | 20.9% | 20.4% |
| Nov 2012 Voters | Turnout | 71.0% | 70.5% | 79.3% | 67.8% | 56.3% | 76.3% | 68.5% | 65.3% |
| | Spanish Surname | 13.7% | 14.4% | 8.2% | 14.2% | 40.5% | 6.6% | 18.2% | 17.4% |
| Nov 2014 Voters | Turnout | 41.8% | 41.2% | 52.9% | 39.1% | 28.5% | 44.4% | 40.0% | 34.0% |
| | Spanish Surname | 10.1% | 10.9% | 6.7% | 10.5% | 31.9% | 5.2% | 12.7% | 13.7% |

# Group Exercise

- Workgroups of 5-6 participants per table
- Use table map to identify:
  - Neighborhoods or communities
  - Connections
  - Barriers
  - Divisions
  - Points of interest
- Review and prioritize sample maps
- Report group findings
- Questions & Answer

# What Happens Next

- Review community input and technical analysis
- Round 2, late June 2016
  - Community meetings and Meet the Expert one-on-one
- City Council Public Hearing, July 5, 2016
  - Present results and proposed maps
  - Receive public input
- City Council Public Hearing, August 2016
  - Present final analysis with recommendation for the adoption of voting districts to City Council

# Stay Involved

- Visit the VDF webpage for additional details, and sign up to receive updates and meeting invitations at www.costamesaca.gov
- Submit a Districting Map via:
- Mail: City of Costa Mesa, Attn: Brenda Green, 77 Fair Drive Costa Mesa, CA 92626
- Email: districtelections@costamesaca.gov

# Costa Mesa Voting District Formation

## Frequently Asked Questions

### 1. Why is the voting process changing?

The City of Costa Mesa is proposing to change from the City's current at-large elections to geographically defined district elections. The objective of the Voting District Formation process is to ensure compliance with the California Voting Rights Act and ensure minority votes are not diluted. The City will place a ballot measure before the voters in November 2016 to consider a district-based election system map. Depending on the district map selected for the ballot, voters may also determine whether they will directly elect a mayor or if one will be selected by way of rotation amongst the current councilmembers, as is currently the case.

### 2. What is the Voting Rights Act and why is it important?

The Voting Rights Act is federal legislation adopted in the 1960s protecting the rights of all citizens to participate in the voting process. This legislation has provisions ensuring underrepresented groups have equal opportunities for voting and representation. The California Voting Rights Act has additional provisions with the purpose of ensuring equal access to voting and representation. All City activities used to create these newly formed voting districts will follow and comply with both the spirit and letter of the law, including those laid out by both the federal and state Voting Rights Acts.

### 3. What are district-based elections?

In a district-based election, voters elect a single representative from within their district to represent them on the City Council. The intent of district-based elections is to provide opportunity for geographic and demographic representation based on each district's constituents with similar goals and concerns as others in their respective geographic area. District elections allow City Council representation across defined geographic sections of the City, providing opportunities for representation in communities that may not have previously had a Council Member serve from their neighborhood.

### 4. What will be the process for creating voting districts?

The process will have both a technical and community input component completed in tandem to define and create the best recommendation for creating the district boundaries to place on the November 2016 ballot. The technical process requires the formation of nearly equal districts based on population (ideally within 5 percent from smallest to largest). However, secondary factors also play a major role including: topography, geography, cohesiveness, contiguity, compactness, integrity of territory, communities of interest and significant and sensitive land uses.

Community participation is vital to ensure proper formation of the districts. An assortment of materials, meetings and other social media communication tools will be utilized to inform and engage the public throughout the technical process. This will include a minimum of two rounds of public workshops, opportunities for interested individuals to meet directly with Compass Demographics (the demographer hired to assist the City with this process) to provide direct input on boundary lines and two public hearings at City Council meetings.

### 5. What is a community of interest?

A community of interest is any distinctive area within the City that has a definable group of people, unique geography or some other distinguishable feature or characteristic that it would be undesirable to divide in the creation of voting districts. Some of these may already be clearly established and others may be defined as a result of this process. This distinction requires strong community input to ensure communities of interest are maintained in this process. For example, the Orange Coast College campus is a definable area that the community may believe should not be split by a district boundary.

Costa Mesa

**For additional information please contact:**

Brenda Green, City Clerk | (714) 754-5225 | districtelections@costamesaca.gov

# Costa Mesa Voting District Formation

### 6. Who will approve the final districts?

The consultant team hired to complete the technical study, Compass Demographics, will provide a written report that City staff will use to provide the City Council with a recommendation, following community meetings, public input and public hearings. Ultimately, the City Council will vote to approve the best recommended voting district map and only that map will be placed on the November 2016 ballot for the Costa Mesa voters to consider. The City Council will also determine whether the measure should include a directly elected mayor or continue with the current rotational system.

### 7. When will these new districts take effect?

If City voters adopt the November 2016 ballot measure, the new voting districts will immediately take effect. However, the first election to be held using these newly formed districts would occur in November 2018. Councilmembers will serve out their current terms.

### 8. What will happen to existing council members if the districts go into effect?

Current Council Members may serve the remainder of the term to which they were elected and will continue to serve at-large regardless of where they live. Once a current Councilmember's seat is up for re-election, that seat would be subject to by-district election depending on the order in which districts are selected to vote.

### 9. How will creating voting districts affect me?

If the ballot measure passes, beginning in 2018, residents in the City of Costa Mesa will have the opportunity to vote for candidates who run in the district in which they live. Once elected, these City Council Members will provide direct representation of the unique population, issues and challenges found within each of the districts. City Council elections are staggered. Depending on what map, if any, passes, two or three district seats will be on the November 2018 ballot and the remaining district seats will appear on the 2020 ballot.

### 10. Why is my participation important?

This process, and the resulting decisions, are critical to the leadership and future of Costa Mesa. It is important that these voting district boundaries clearly and accurately represent the varying geographic areas and unique demographic groups found within our community. Your participation will help bring clarity to the process and help better understand the issues important to you as we look at volumes of data to help create balanced and representative districts.

### 11. What if the district-based elections and corresponding map measure is not approved?

If the measure is defeated, it is possible that litigation will ensue. If that happens, while the court considers the potential proceedings, the current at-large election system will remain in place. The November 2016 ballot will contain only one measure to establish district elections which includes only one correlating district map. If voters defeat the measure, then both the question regarding district-based elections as well as the recommended map are defeated.

### 12. How will my input be used?

Your input will help inform the technical process which will be based on a collection of data and analytics. We will ask you to share with us what is important to you, where you think the boundaries should go to protect communities of interest and other clarifying questions that will help us in the development of voting district recommendations.

### 13. Where can I learn more about the process and get additional information including scheduled public meetings?

For this process, the City has set up a host of communication tools and ways for the public to receive information and provide input. The City has established a project webpage at www.costamesaca.gov under Voting District Formation. All meeting information and project materials will be posted on the website for your review. You can also email your comments or questions to districtelections@costamesaca.gov or via direct mail to: City of Costa Mesa, Attn: Brenda Green, City Clerk, 77 Fair Drive, Costa Mesa, CA 92626. For additional information, please call (714) 754-5225.

# Formación de Distritos de Votación de Costa Mesa

# FAQ

## *Preguntas Frecuentes*

### 1. ¿Por qué está cambiando el proceso de votación?

La ciudad de Costa Mesa está proponiendo cambiar de las elecciones corrientes de la Ciudad a elecciones en general para definir geográficamente distritos de elecciones. El objetivo del proceso de formación de distritos de votación es asegurar el cumplimiento de la Ley de Derechos Electorales de California y asegurar que los votos minoritarios no se diluyan. La Ciudad colocará una medida de votación ante los votantes en noviembre de 2016 para considerar un mapa del sistema electoral basado en distritos. Dependiendo del mapa de distrito seleccionado para la votación, los votantes también pueden determinar si eligen directamente a un alcalde o si se elegirá uno por medio de rotación entre los concejales actuales, como es el caso actualmente.

### 2. ¿Qué es la Ley de Derechos Electorales y por qué es importante?

La Ley de Derechos Electorales es una legislación federal aprobada en 1960 para proteger los derechos de todos los ciudadanos para participar en el proceso de votación. Esta legislación tiene disposiciones que garantizan que los grupos menos representados tengan igualdad de oportunidades para la votación y representación. La Ley de Derechos Electorales de California tiene disposiciones adicionales con el propósito de garantizar la igualdad de acceso a voto y representación. Todas las actividades de la Ciudad utilizadas para crear estos distritos electorales recientemente formados seguirán y cumplirán con el espíritu y la letra de la ley, incluidos los indicados tanto por las leyes federales y estatales de Derechos Electorales.

### 3. ¿Qué son las elecciones basadas en distritos?

En una elección basada en los distritos, los votantes eligen a un solo representante dentro de su distrito para que los represente en el consejo de la Ciudad. La intención de las elecciones basadas en distritos es proporcionar oportunidades para la representación geográfica y demográfica en base a los constituyentes de cada distrito con metas y preocupaciones como las de otros en sus respectivas áreas geográficas similares. Las elecciones de distrito permiten la representación del consejo de la Ciudad a través de secciones geográficas definidas de la Ciudad, proporcionando oportunidades para la representación de las comunidades que pueden no haber tenido previamente un Miembro del Consejo para servir a su vecindario.

### 4. ¿Cuál será el proceso de creación de los distritos electorales?

El proceso tendrá tanto un componente técnico como de la comunidad completado de forma conjunta para definir y crear la mejor recomendación para la creación de los límites de distritos para colocarlos en las elecciones de noviembre de 2016. El proceso técnico requiere la formación de distritos casi iguales basados en la población (idealmente dentro de un 5 por ciento entre el menor y el mayor). Sin embargo, factores secundarios también juegan un papel importante incluyendo: la topografía, la geografía, la cohesión, la contigüidad, la compacidad, la integridad del territorio, las comunidades de interés y los usos importantes y sensibles de la tierra.

La participación comunitaria es vital para asegurar la formación adecuada de los distritos. Una mezcla de materiales, reuniones y otras herramientas de medios de comunicación social se utilizarán para informar e involucrar al público durante todo el proceso técnico. Esto incluirá un mínimo de dos rondas de talleres públicos, oportunidades para las personas interesadas a reunirse directamente con Compass Demographics (el demógrafo contratado para ayudar a la Ciudad con este proceso) para proporcionar información directa sobre las líneas de contorno y varias audiencias públicas en las reuniones del Consejo de la Ciudad.

### 5. ¿Qué es una comunidad de intereses?

Una comunidad de intereses es cualquier área distintiva dentro de la ciudad que tiene un grupo definible de gente, geografía única o alguna otra característica distinguible o característica que no sería conveniente dividir en la creación de distritos de votación. Algunos de estos pueden estar ya claramente establecidos y otros se puede definir como resultado de este proceso. Esta distinción requiere un fuerte aporte de la comunidad para asegurar que las comunidades de intereses se mantengan en este proceso. Por ejemplo, el campus de Orange Coast College es un área definida por la comunidad que creemos que no debería ser dividida por un límite del distrito.

Costa Mesa

**Para obtener información adicional, por favor póngase en contacto con:**

Brenda Green, Secretaria de la Ciudad | (714) 754-5225 | districtelections@costamesaca.gov

# Formación de Distritos de Votación de Costa Mesa

### 6. ¿Quién aprobará los distritos finales?

El equipo consultor contratado para completar el estudio técnico, Compass Demographics, proporcionará un informe escrito que personal de la Ciudad usará para proporcionar al Consejo de la Ciudad una recomendación, después de las reuniones de la comunidad, aportaciones del público y audiencias públicas. En última instancia, el Consejo de la Ciudad votará para aprobar el mapa de la zona de votación mejor recomendado y sólo ese mapa será colocado en la edición la papeleta de noviembre del año 2016 para que los votantes de Costa Mesa lo consideren. El Consejo de la Ciudad también determinará si la medida debe incluir un alcalde elegido directamente o continuar con el sistema de rotación actual.

### 7. ¿Cuándo entrarán estos nuevos distritos en vigor?

Si los votantes de la Ciudad adoptan la medida de votación de noviembre de 2016, los nuevos distritos de votación entrarán en vigor de forma inmediata. Sin embargo, la primera elección que se lleve a cabo utilizando estos distritos recién formados ocurriría en noviembre de 2018. Los Concejales terminarán sus términos actuales.

### 8. ¿Qué pasará con los miembros del consejo existente si los distritos entran en vigor?

Los miembros actuales del Consejo podrán actuar durante el resto del plazo para el que fueron elegidos y seguirán sirviendo en general, independientemente de donde vivan. Una vez que el asiento del miembro del Concejo actual esté para reelección, ese asiento estaría sujeto a las elecciones por distrito según el orden en que se seleccionen los distritos de votación.

### 9. ¿Cómo me afectará la creación de los distritos de votación?

Si la medida de la votación pasa, a partir de 2018, los residentes en la ciudad de Costa Mesa tendrán la oportunidad de votar por los candidatos que se eligen en el distrito en el que viven. Una vez elegidos, éstos Miembros del Consejo de la Ciudad proporcionarán representación directa a las población, problemas y retos únicos que se encuentran en cada uno de los distritos. Las elecciones del Consejo de la ciudad son escalonadas. Dependiendo de cuál mapa, en su caso, pasa, dos o tres asientos de distrito estarán en la papeleta de noviembre de 2018 y las cabeceras de distrito restantes aparecerán en la papeleta el año 2020.

### 10. ¿Por qué es importante mi participación?

Este proceso, y las decisiones resultantes, son fundamentales para el liderazgo y el futuro de Costa Mesa. Es importante que estos límites de los distritos de votación con claridad y precisión representen las distintas áreas geográficas y grupos demográficos únicos que se encuentran dentro de nuestra comunidad. Su participación nos ayudará a determinar con claridad el proceso y ayudará a comprender mejor las cuestiones importantes para usted al ver los volúmenes de datos para ayudar a crear distritos equilibrados y representativo.

### 11. ¿Qué pasa si las elecciones basadas en distritos y la correspondiente medida de mapa no son aprobados?

Si no pasa, es posible que se produzca litigio. Si eso sucede, mientras que el tribunal considera los posibles procedimientos, el actual sistema de elección en general se mantendrá en su lugar. La votación de noviembre de 2016 contendrá una sola medida para establecer las elecciones de distrito que incluye sólo un mapa correlativo de distritos. Si los votantes derrotan la medida, tanto la pregunta sobre las elecciones basadas en distritos, así como el mapa recomendado son derrotados.

### 12. ¿Cómo se utilizará mi aportación?

Su aportación ayudará a informar al proceso técnico que se basa en una colección de datos y análisis. Le pediremos compartir con nosotros lo que es importante para usted, dónde usted cree que los límites deben ir para proteger a las comunidades de intereses y otras preguntas aclaratorias que nos ayudarán en el desarrollo de las recomendaciones de los distritos de votación.

### 13. ¿Dónde puedo encontrar más información sobre el proceso y obtener información adicional, incluyendo reuniones públicas programadas?

Para este proceso, el Consejo de la Ciudad ha puesto en marcha una serie de herramientas de comunicación y formas para el público para recibir información y aportar información. La Ciudad ha establecido una página web del proyecto en www.costamesaca.gov bajo Voter District Formation [Formación de Distritos Electorales]. Todos los materiales de información de reuniones y del será publicada en la página web para su revisión. También puede enviar sus comentarios o preguntas a districtelections@costamesaca.gov o a través de correo directo a: City of Costa Mesa, Attn: Brenda Green, City Clerk, 77 Fair Drive, Costa Mesa, CA 92626. Para obtener información adicional, por favor llame al (714) 754-5225.

# Thành Lập Địa Hạt Bầu Cử Costa Mesa

# FAQ

## *Thắc Mắc Thông Thư*

### 1. Tại sao tiến trình bầu cử thay đổi?

Thành Phố Costa Mesa đang đề nghị sự thay đổi tiến trình bầu cử từ căn bản toàn thành phố sang căn bản bầu cử theo địa hạt được xác định qua địa lý. Mục tiêu của tiến trình Thành Lập Địa Hạt Bầu Cử là để đảm bảo sự tuân thủ Đạo Luật Quyền Bỏ Phiếu California và để đảm bảo lá phiếu bầu của những người thiểu số không bị giảm hiệu lực. Thành Phố sẽ đưa ra dự thảo luật để cử tri bỏ phiếu vào tháng 11 năm 2016 cứu xét một bản đồ địa hạt được xác định theo địa lý. Tùy theo bản đồ địa hạt được lựa chọn để đưa ra bầu cử cho cử tri thông qua, các cử tri cũng có thể xác định xem liệu họ sẽ bầu một Thị Trưởng trực tiếp hoặc nếu một thị trưởng sẽ được chọn ra theo cách luân phiên từ những nghị viên hội đồng đương nhiệm như trong trường hợp hiện nay.

### 2. Đạo Luật về Quyền Bầu Cử là gì và tại sao đạo luật này quan trọng?

Đạo Luật về Quyền Bầu Cử là luật liên bang được thông qua trong thập niên 1960 bảo vệ các quyền của tất cả các công dân được tham gia vào tiến trình bầu cử. Luật này có những quy định đảm bảo những nhóm người không được đại diện đầy đủ có những cơ hội đồng đều để bỏ phiếu và đại diện. Đạo Luật về Quyền Bầu Cử Californi có những quy định bổ sung với mục đích đảm bảo sự tiếp cận đồng đều đối với việc bầu cử và đại diện. Tất cả những hoạt động của Thành Phố được sử dụng để thành lập những địa hạt bầu cử mớ được thiết lập sẽ tuân theo đúng với tinh thần và nội dung của luật lệ, kể cả những điều được đặt ra bởi cả hai Đạo Luật về Quyền Bầu Cử liên bang và tiểu bang.

### 3. Các cuộc bầu cử theo địa hạt là gì?

Trong một cuộc bầu cử theo địa hạt, các cử tri chọn một đại diện trong địa hạt của họ để đại diện cho họ trong Hội Đồng Nghị Viên Thành Phố. Ý định của các cuộc bầu cử theo địa hạt là để cung cấp cơ hội đại diện theo địa lý và dân số dựa vào cử tri của từng địa hạt với những mục tiêu và những mối quan tâm tương tự như những người khác trong khu vực địa lý của họ. Các cuộc bầu cử theo địa hạt cho phép các khu vực địa lý trong Thành Phố có đại diện trong Hội Đồng Nghị Viên, cung cấp cơ hội cho các cộng đồng trước đây có thể đã không có Nghị Viên được bầu từ khu phố của họ.

### 4. Tiến trình thànnh lập các địa hạt bầu cử sẽ là gì?

Tiến trình sẽ có cả hai thành phần ý kiến đóng góp về cả về mặt kỹ thuật lẫn từ cộng đồng trước sau để nhận định và tạo lập đề nghị tốt nhất cho các ranh giới địa hạt để cho cử tri bỏ phiếu thông qua vào tháng 11 năm 2016. tiến trìnnh kỹ thuật đòi hỏi sự thành lập các địa hạt gần như đồng đều với nhau dựa trên dân số (một cách lý tưởng trong vòng 5 phần trăm từ nhỏ nhất đến lớn nhất). Tuy nhiên, những yếu tố thứ yếu cũng đóng góp một vai trò chủ yếu bao gồm: địa hình, địa lý, sự gắn bó, tính tiếp giáp, sự chặt chẽ, tính toàn vẹn của khu vực, các cộng đồng có cùng quyền lợi và sự sử dụng đất đai đáng kể và nhậy bén.

Sự tham giai của cộng đồng là điều sống còn để đảm bảo sự thành lập xác đáng các địa hạt. Một tập hợp những tài liệu, các buổi hội họp, và những công cụ truyền thông đại chúng xã hội sẽ được sủ dụng để thông báo và khuyến khích sự tham gia của công chúng trong suốt tiến trình kỹ thuật này. Điều này sẽ bao gồm tối thiểu hai vòng hội họp cho công chúng, các cơ hội cho những cá nhân có quan tâm để gặp gỡ trực tiếp với Compass Demographics (nhà dân số học được thuê mướn để trợ giúp Thành Phố trong tiến trình này) ngõ hầu cung cấp trực tiếp ý kiến về các ranh giới và một vài các buổi điều trần tại các buổi họp của Hội Đồng Nghị viên.

### 5. Một cộng đồng có cùng quyền lợi là gì?

Một cộng đồng có cùng quyền lợi là bất cứ khu vực khác lạ nào nằm trong Thành Phố có một nhóm người có thể xác định được, địa lý độc đáo hoặc một vài đặc điểm khác có thể phân biệt được hoặc đặc tính gây ra bất lợi khi phân chia trong công cuộc thành lập địa hạt bầu cử. Một vài điều này có thể đã được thiết lập rõ rệt và những điều khác có thể đã được xác định khi trở thành kết quả của tiến trình này. Sự phận biệt này yêu cầu sự đóng góp ý kiến mạnh mẽ để đảm bảo các cộng đồng cùng quyền lợi được duy trì trong tiến trình này. Thí dụ, khuôn viên trường Đại Học Orange Coast College là một khu vực có thể xác định rằng cộng đồng đó không nên được phân chia theo ranh giới địa hạt.

Costa Mesa

**Muốn biết thêm chi tiết, vui lòng liên lạc với:**

Brenda Green, City Clerk | (714) 754-5225 | districtelections@costamesaca.gov

# Thành Lập Địa Hạt Bầu Cử Costa Mesa

### 6. Ai sẽ chấp thuận các địa hạt cuối cùng?

Nhóm tư vấn được mướn để hoàn tất việc nghiên cứu kỹ thuật, Compass Demographics, sẽ cung cấp một bản phúc trình bằng văn bản mà nhân viên Thành Phố sẽ sử dụng để trình bầy đề nghị cho Hội Đồng Nghị Viên sau khi có những buổi họp cộng đồng, ý kiến đóng góp của công chúng và những phiên điều trần công khai. Cuối cùng, Hội Đồng Nghị Viên Thành Phố sẽ biểu quyết để chấp thuận một bản đồ địa hạt bầu cử được đề nghị tốt nhất và chỉ có bản đồ đó sẽ được đưa ra cho cử tri ở Costa Mesa bỏ phiếu quyết định vào tháng 11 năm 2016. Hội Đồng Nghị Viên Thành Phố cũng sẽ xác định xem liệu dự thảo luật có nên bao gồm chức vụ thị trưởng được bầu trực tiếp hoặc tiếp tục với hệ thống luân phiên như hiện nay.

### 7. Các địa hạt mới sẽ có hiệu lực khi nào?

Nếu cử tri Thành Phố bỏ phiếu thông qua dự thảo luật vào tháng 11 năm 2016, các địa hạt bầu cử mới sẽ có hiệu lực tức thời. Tuy nhiên, cuộc bầu cử đầu tiên sử dụng các địa hạt mới vừa được thành lập này sẽ diễn tiến vào tháng 11 năm 2018. Các nghị viên sẽ phục vụ hết nhiệm kỳ hiện tại của họ.

### 8. Chuyện gì sẽ xẩy ra cho các nghị viên nếu các địa hạt bắt đầu có hiệu lực?

Các Nghị Viên đương nhiệm có thể phục vụ hết nhiệm kỳ m àhọ đ ãđược bầu và sẽ tiếp tục phục vụ toàn thành phố bất kể nơi họ cư ngụ. Sau khi có một ghế Nghị Viên ed61n hạn bầu cử, ghế đó sẽ được bầu theo địa hạt theo thứ tự những địa hạt được chọn để bỏ phiếu.

### 9. Việc thành lập các địa hạt bầu cử sẽ có ảnh hưởng với tôi như thế nào?

Nếu dự thảo luật được thông qua, bắt đầu vào năm 2018 các cư dân trong thành phố Costa Mesa sẽ có cơ hội bỏ phiếu cho các ứng cử viên ra tranh cử trong địa hạt họ sinh sống. Sau khi đắc cử, những Nghị Viên Hội Đồng Thành Phố này sẽ là đại biểu trực tiếp cho dân số, cho những vấn đề và khó khăn cá biệt của từng địa hạt đó. Các cuộc bầu cử Nghị Viên Hội Đồng Thành Phố sẽ được tổ chức xen kẽ. Tùy theo bản đồ được chấp thuận, nếu có, hai hoặc ba ghế nghị viên theo địa hạt sẽ được bầu vào tháng 11 năm 2018 và số ghế còn lại sẽ được bỏ phiếu vào năm 2020.

### 10. Tại sao sự tham gia của tôi quan trọng?

Tiến trình này, và những quyết định theo sau, có tính cách tối quan trọng cho sự lãnh đạo và tương lai của Costa Mesa. Điều quan trọng là những ranh giới của các địa hạt bầu cử này đại diện một cách rõ ràng và chính xác những khu vực địa lý khác nhau và những nhóm dân số cá biệt nằm trong cộng đồng của chúng ta. Sự tham gia của quý vị sẽ giúp mang đến sự minh bạch cho tiến trình và giúp cho quý vị hiểu biết những vấn đề quan trọng đối với quý vị vì chúng tôi cứu xét rất nhiều dữ kiện để giúp tạo lập các địa hạt cân đối và có tính chất đại diện.

### 11. Nếu các cuộc bầu cử theo địa hạt và dự thảo luật về bản đồ tương ứng không được chấp thuận, chuyện gì sẽ xẩy ra?

Nếu dự thảo luật không được thông qua, việc kiện tụng sẽ có thể tiếp diễn. Nếu việc đó xẩy ra, trong thời gian tòa án cứu xét những tiến trình tố tụng, hệ thống bầu cử toàn thành phố sẽ tiếp tục diễn tiến. Lá phiếu bâu cử tháng 11 năm 2016 sẽ chỉ có một dụ thảo luật để thành lập các cuộc bầu cử theo địa hạt bao gồm một bản đồ địa hạt tương ứng mà thôi. Nếu cử tri không thông qua dự thảo luật, cả vấn đề bầu cử theo địa hạt lẫn bản đồ được đề nghị đều không được chấp thuận.

### 12. Ý kiến của tôi sẽ được sử dụng như thế nào?

Ý kiến của quý vị sẽ cung cấp thêm thông tin cho tiến trình kỹ thuật, một tiến trình sẽ dựa vào sự tập hợp dữ kiện và giải tích học. Chúng tôi sẽ xin quý vị chia sẻ với chúng tôi những điều quan trọng đối với quý vị, những ranh giới quý vị nghĩ là cần thiết để bảo vệ những cộng đồng có cùng quyền lợi và những thắc mắc để làm sáng tỏ vấn đề để trợ giúp chúng tôi trong việc phát triển những đề nghị về địa hạt bầu cử.

### 13. Tôi có thể tìm hiểu thêm như thế nào về tiến trình này và về thông tin bổ sung kể cả những buổi họp công khai được dự kiến?

Để phục vụ cho tiến trình này, Thành Phố đã thiết lập một số những công cụ truyền thông và phương tiện để công chúng tiếp nhận thông tin và đóng góp ý kiến. Thành Phố đã tạo lập một trang mạng tại www.costamesaca.gov dưới tiêu đề Thành Lập Địa Hạt Bầu Cử (Voting District Formation). Tất cả thông tin về buổi họp và tài liệu sẽ uđược đăng tải trên trang mạng để quý vị xét duyệt.. Quý vị cũng có thể email ý kiến hoặc thắc mắc đến districtelections@costamesaca.gov hoặc gửi thư qua bưu điện đến: City of Costa Mesa, Attn: Brenda Green, City Clerk, 77 Fair Drive, Costa Mesa, CA 92626. Muốn biết thêm chi tiết, vui lòng gọi số (714) 754-5225 5.

# Costa Mesa Voting District Formation

## Community Participation

There will be two rounds of community meetings.

***Round 1 Community Meetings***
Two community meetings will be held to introduce the voting district formation process and to solicit public input on the Draft Sample Maps. These two meetings will be identical; attend the one most convenient for you.

***Thursday, June 2, 2016, 7 - 9 PM***
Neighborhood Community Center
1845 Park Avenue
Costa Mesa, CA 92627

***Saturday, June 4, 2016, 10 AM - 12 PM***
Halecrest Park
3107 Killybrooke Lane
Costa Mesa, CA 92626

***Round 2 Community Meetings***
Two community meetings will be held to provide an update on the VDF process and to request public input on the Draft Proposal Maps. These two meetings will be identical; attend the one most convenient for you.

***Wednesday, June 15, 2016, 7 - 9 PM***
St. Joachim Catholic Church
1964 Orange Avenue
Costa Mesa, CA 92627

***Saturday, June 18, 2016, 10 AM - 12 PM***
Balearic Community Center
1975 Balearic Drive
Costa Mesa, CA 92626

Community members have the opportunity to review sample maps and meet with the technical consultant, Dave Ely of Compass Demographics at City Hall, 77 Fair Drive, Costa Mesa, CA 92626.

To make an appointment, please contact the City Clerk's office at (714) 754-5225.

Costa Mesa

## Overview

The City of Costa Mesa has initiated a dynamic process that will change the way the community elects its future leadership! This historic effort entails a change to our election system; Council Members will be elected from geographically defined districts that you can help create!

As a valued community member, the City is calling on you to get involved in the process of forming council voting districts. The new districts need to be roughly the same size in population figures and determined based on the following:

- Communities of interest
- Cohesiveness, continuity, integrity and compactness of territory
- Topography
- Geography

Once the proposed districts are drafted, the boundaries will be presented to voters on the November 2016 ballot measure.

## Get Involved!

The city has enlisted the help of experts in the field of census data with previous experience in council district formation to initiate the development of mapping alternatives. However, this process would greatly benefit from community input. There are many ways to get involved and provide your feedback. Please review and participate in all activities of interest and convenience to you!

- VDF Map Input Sheet (see reverse)
- Meet the Expert (details at left)
- Two rounds, each consisting of two community meetings, will take place in June (details on right). Sign up to receive the meeting notice and additional updates as they become available at cityofcostamesaca.gov.
- Public Hearings - As part of the City Council meetings, public hearings will be held to present proposed districts and receive public input. Sign up to receive the hearing notice and additional updates as they become available. The public hearings are scheduled for July 5, 2016 and August 2, 2016 .
  Mark your calendars!

# Costa Mesa Voting District Formation

## Please Submit Your Districting Map

You are encouraged to submit a map that reflects areas of interest and information related to potential district boundaries. It is not necessary to submit a complete map to have your input considered.

## Please help us identify the following, on the map or in comments, as applicable:

**Neighborhoods or Communities:** Outline and identify areas that you believe function as neighborhoods or communities and should be kept together in a single district.

**Connections:** Identify neighborhoods or communities that you believe share common interests and should be combined within a district.

**Barriers:** Identify physical features such as streets, utilities or other elements and geographical features that you believe would act as natural barriers between districts.

**Divisions:** Identify communities that you believe are dissimilar and would be best served in separate districts.

**Points of interest:** Identify significant locations or points of interest that are of particular interest or concern to individual communities and explain their significance.

## How to Submit a Districting Map:

You can choose to draw on the attached map, submit a map of your own or create your proposed district lines using a Districting Kit which can be downloaded from the City website or obtained from the City Clerk. The kit will include detailed instructions. Any submissions received will be inputted into districting software to produce standard reports. If submitted maps require modifications in order to reach approximate district populations, the demographer will communicate with authors to allow for modification. Please visit our website at cityofcostamesaca.gov for more information including sample district maps and thematic maps. Submit your map via:

Mail: City of Costa Mesa, Attn: Brenda Green,
77 Fair Drive, Costa Mesa, CA 92626

Email: districtelections@costamesaca.gov



# Formación de Distritos de Votación de Costa Mesa

## Participación comunitaria

Habrá dos rondas de reuniones de la comunidad.

### *Reuniones de la Comunidad Ronda 1*

Se celebrarán dos reuniones de la comunidad para presentar el proceso de formación de distritos de votación y para solicitar la opinión pública sobre el Borrador de Muestras de Mapas. Estas dos reuniones serán idénticas; asista a la más conveniente para usted.

***Jueves, 2 de junio de 2016, 7-9 PM***
Neighborhood Community Center
1845 Park Avenue
Costa Mesa, CA 92627

***Sábado, 4 de junio de 2016, 10 AM-12 PM***
Halecrest Park
3107 Killybrooke Lane
Costa Mesa, CA 92626

### *Reuniones de la Comunidad Ronda 2*

Se celebrarán dos reuniones de la comunidad para proporcionar información actualizada sobre el proceso Formación de Distritos de Votación y solicitar la opinión del público sobre el Borrador de los mapas propuestos. Estas dos reuniones serán idénticas; asista a la más conveniente para usted.

***Miércoles, 15 de de junio de 2016, 7 - 9 PM***
St. Joachim Catholic Church
1964 Orange Avenue
Costa Mesa, CA 92627

***Sábado, 18 de junio de 2016, 10 AM-12 PM***
Balearic Community Center
1975 Balearic Drive
Costa Mesa, CA 92626

### *Conozca al experto*

Los miembros de la comunidad tienen la oportunidad de revisar los mapas de muestra y reunirse con el asesor técnico, Dave Ely de Compass Demographics en el Ayuntamiento, 77 Fair Drive, Costa Mesa, CA 92626.

Para hacer una cita, por favor póngase en contacto con la oficina de la Secretaria de la Ciudad al (714) 754-5225.

Costa Mesa

## Visión global

¡La Ciudad de Costa Mesa ha iniciado un proceso dinámico que cambiará la forma en que la comunidad elija su liderazgo futuro! Este esfuerzo histórico implica un cambio en nuestro sistema electoral; ¡los miembros del Consejo serán elegidos de los distritos geográficamente definidos que usted puede ayudar a crear!

Como miembro valorado de la comunidad, la Ciudad le está pidiendo a usted involucrarse en el proceso de formación de los distritos de votación del consejo. Los nuevos distritos tienen que ser más o menos del mismo tamaño en las cifras de población y determinados basándose en lo siguiente:

- Comunidades de intereses
- Cohesión, continuidad, integridad y compacidad del territorio
- Topografía
- Geografía

Una vez que los distritos propuestos están redactados, los límites serán presentados a los votantes en la medida de votación de noviembre de 2016.

## ¡Involúcrese!

La Ciudad ha contratado la ayuda de expertos en el campo de datos del censo con experiencia previa en la formación de distritos de consejo para iniciar el desarrollo de alternativas de mapeo. Sin embargo, este proceso se beneficiaría enormemente de información de la comunidad. Hay muchas formas de participar y ofrecer sus comentarios. ¡Por favor revise y participe en todas las actividades de interés y utilidad para usted!

- Hoja de aportación de Mapa de Formación de Distritos de Votación (ver reverso)
- Conozca al experto (detalles a la izquierda)
- Dos rondas, cada una compuesta de dos reuniones de la comunidad, se llevarán a cabo en junio (detalles a la derecha). Regístrese para recibir el aviso de reunión y actualizaciones adicionales a medida que estén disponibles en cityofcostamesaca.gov.
- Audiencias Públicas – como parte de las reuniones del Consejo de la Ciudad, se llevarán a cabo audiencias públicas para presentar distritos propuestos y recibir la opinión del público. Regístrese para recibir notificación de las audiencias y actualizaciones adicionales a medida que estén disponibles. Las audiencias públicas están programadas para el 5 de julio de 2016, y el 2 de agosto de 2016. ¡Marque su calendario!

# Formación de Distritos de Votación de Costa Mesa

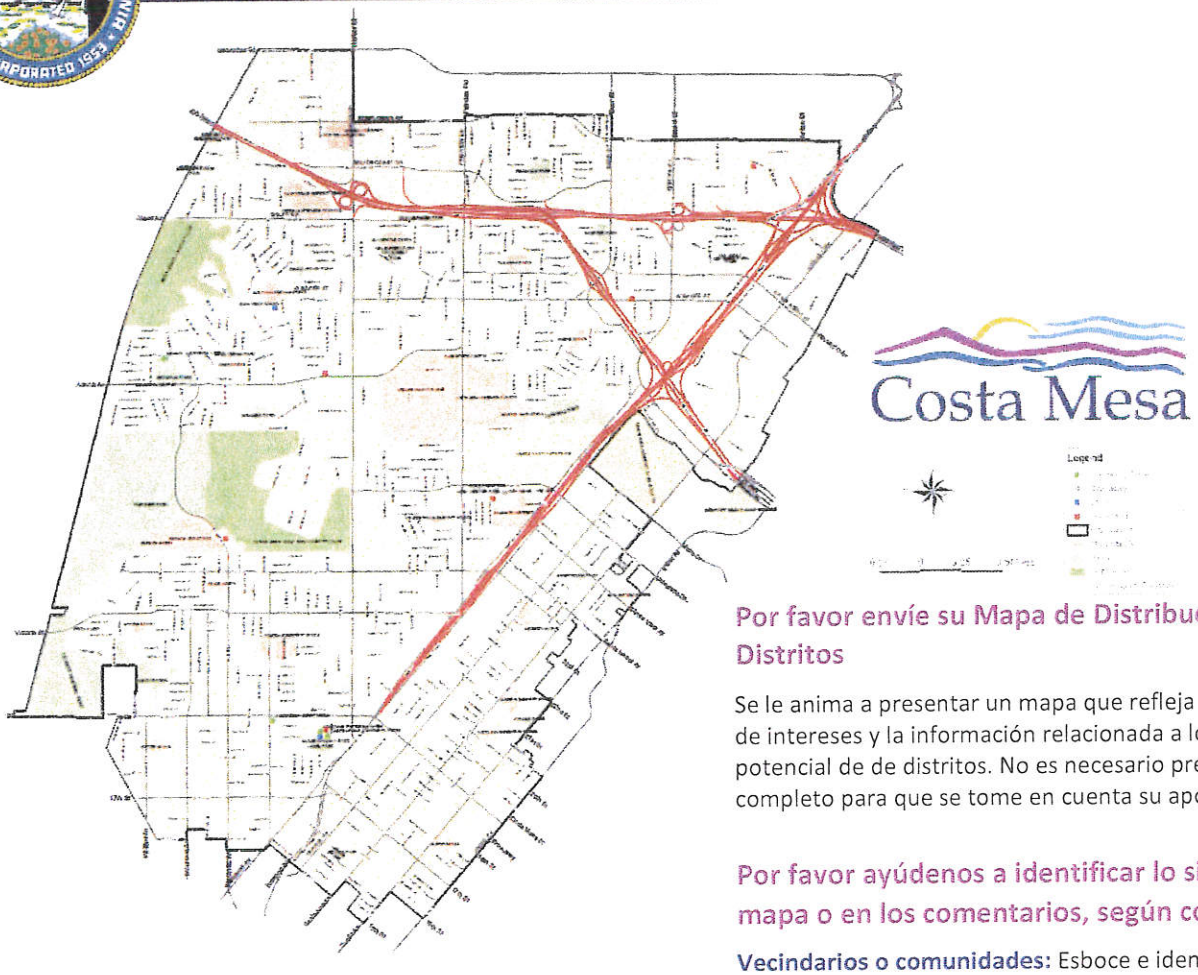


## Por favor envíe su Mapa de Distribución de Distritos

Se le anima a presentar un mapa que refleja las zonas de intereses y la información relacionada a los límites potencial de de distritos. No es necesario presentar un mapa completo para que se tome en cuenta su aportación.

## Por favor ayúdenos a identificar lo siguiente, en el mapa o en los comentarios, según corresponda:

**Vecindarios o comunidades:** Esboce e identifique las áreas que usted cree que funcionan como vecindarios o comunidades y que deben mantenerse juntos en un solo distrito.

**Conexiones:** Identifique los vecindarios o comunidades que cree que comparten intereses comunes y deben combinarse dentro de un distrito.

**Barreras:** Identifique características físicas, tales como calles, servicios públicos u otros elementos y características geográficas que cree que actuarían como barreras naturales entre los distritos.

**Divisiones:** Identifique comunidades que usted cree que son diferentes y serían mejor servidas en distritos separados.

**Puntos de interés:** Identifique lugares o puntos de interés significativos que son de especial interés o preocupación para las comunidades individuales y explique su significado.

## Cómo presentar un Mapa Distribución de Distritos:

Usted puede elegir dibujar en el mapa adjunto, presentar un mapa de su cuenta o crear sus límites de distritos propuestos utilizando un Juego de Distribución de Distritos que puede ser descargado del sitio web de la Ciudad u obtenido de la Secretaria de la Ciudad. El juego incluirá instrucciones detalladas. Toda comunicación recibida se introducirá en el software de distritos para producir informes estándar. Si los mapas presentados requieren modificaciones con el fin de llegar a las poblaciones del distrito aproximadas, el demógrafo se comunicará con los autores para permitir la modificación. Por favor visite nuestro sitio Web en cityofcostamesaca.gov para obtener más información, incluyendo mapas de distritos de muestra y mapas temáticos. Envíe su mapa a través de:

*Correo postal:* City of Costa Mesa, Attn: Brenda Green,
77 Fair Drive, Costa Mesa, CA 92626

*Email:* districtelections@costamesaca.gov

# Thành Lập Địa Hạt Bầu Cử Costa Mesa

## Sự Tham Gia của Cộng Đồng

Sẽ có hai vòng hội họp trong cộng đồng.

### *Vòng 1 Các Buổi Họp Cộng Đồng*

Hai buổi họp cộng đồng sẽ được tổ chức để giới thiệu tiến trình thành lập địa hạt bầu cử và xin ý kiến đóng góp của công chúng về Các Bản Đồ Mẫu Phác Họa. Hai buổi họp này sẽ giống y như nhau; hãy tham dự buổi nào thuận tiện nhất cho quý vị.

***Thứ Năm, ngày 2 tháng 6 năm 2016, 7 giờ đến 9 giờ tối***
Neighborhood Community Center
1845 Park Avenue
Costa Mesa, CA 92627

***Thứ Bẩy, ngày 4 tháng 6 năm 2016, 10 giờ sáng đến 12 giờ trưa***
Halecrest Park
3107 Killybrooke Lane
Costa Mesa, CA 92626

### *Vòng 2 Các Buổi Họp Cộng Đồng*

Hai buổi họp cộng đồng sẽ được tổ chức để cung cấp thông tin cập nhật về tiến trình VDF và để xin ý kiến đóng góp đối với Các Bản Đồ Mẫu Phác Họa. Hai buổi họp này sẽ giống như nhau; hãy tham dự buổi nào thuận tiện nhất cho quý vị.

***Thứ Tư, ngày 15 tháng 6 năm 2016, 7 giờ - 9 giờ tối***
Nhà Thờ Công Giáo St. Joachim
1964 Orange Avenue
Costa Mesa, CA 92627

***Thứ Bẩy, ngày 18 tháng 06 năm 2016, 10 giờ sáng – 12 giờ trưa***
Trung Tâm Cộng Đồng Balearic
1975 Balearic Drive
Costa Mesa, CA 92626

### *Hãy Gặp Gỡ Chuyên Gia*

Các thành viên cộng đồng có cơ hội xét duyệt các bản đồ mẫu và gặp gỡ nhà tư vấn kỹ thuật, Dave Ely của Compass Demographics tại Tòa Thị Chínhl, 77 Fair Drive, Costa Mesa, CA 92626.

Để lấy hẹn, vui lòng liên lạc với văn phòng Thư Ký Thành Phố tại số (714) 754-5225.

Costa Mesa

## Đại Cương

Thành Phố Costa Mesa đã khởi xướng một tiến trình năng động sẽ thay đổi cách thức cộng đồng bầu cử những nhà lãnh đạo trong tương lai! Nỗ lực lịch sử này bao gồm sự thay đổi trong hệ thống bầu cử của chúng ta; các Nghị Viên sẽ được bầu từ những địa hạt xác định theo địa lý mà quý vị giúp thành lập!

Thành Phố kêu gọi những thành viên quý báu trong cộng đồng như quý vị để tham gia vào tiến trình thành lập các địa hạt bầu cử hội đồng nghị viên. Các địa hạt mới cần có cùng kích tầm mức về dân số và được xác định dựa vào những điều sau đây:

- Các cộng đồng với cùng quyền lợi
- Sự gắn bó, tính liên tục, tính toàn vẹn, và sự gọn gàng của khu vực
- Địa hình
- Địa lý

Một khi các địa hạt đề nghị được phác họa, những ranh giới sẽ được trình bầy cho các cử tri để bỏ phiếu bầu vào tháng 11 năm 2016.

## Hãy Tham Gia!

Thành phố sẽ sử dụng sự trợ giúp của các chuyên gia trong lĩnh vực dữ kiện về kiểm tra dân số với kinh nghiệm trong việc thành lập địa hạt bầu hội đồng để khởi xướng việc phát triển những lựa chọn trong việc vẽ bản đồ. Tuy nhiên, tiến trình này có thể nhận được nhiều lợi ích qua sự đóng góp ý kiến của cộng đồng. Có nhiều cách thức để tham gia và cung cấp ý kiến phản hồi. Xin vui lòng xét duyệt và tham gia vào tất cả các hoạt động thuận tiện và được sự quan tâm của quý vị!

- Tờ Đóng Góp Ý Kiến về Bản Đồ VDF (xem mặt sau)
- Hãy Gặp Chuyên Gia (chi tiết ở bên trái)
- Hai vòng, mỗi vòng bao gồm hai buổi họp cộng đồng, sẽ diễn tiến vào tháng Sáu. (chi tiết bên tay phải). Hãy ghi tên để nhận thông báo về buổi họp và những cập nhật bổ sung khi có sẵn trên trang mạng cityofcostamesaca.gov.
- Các Buổi Điều Trần Công Khai – Là một phần của các buổi họp của Hội Đồng Nghị Viên, các phiên điều trần công khai sẽ được tổ chức để trình bầy các địa hạt được đề nghị và để nhận ý kiến đóng góp. Xin ghi tên để nhận thông báo về điều trần và các cập nhật bổ sung sau khi được thực hiện. Các phiên điều trần công khai được dự định vào ngày 5 tháng 7 năm 2016 và ngày 2 tháng 8 năm 2016. Hãy ghi vào thời khóa biểu của quý vị!

# Thành Lập Địa Hạt Bầu Cử Costa Mesa

## Vui Lòng Nộp Bản Đồ Địa Hạt của Quý Vị

Quý vị được khuyến khích nộp bản đồ phản ánh những khu vực đáng quan tâm và thông tin liên quan đến các ranh giới địa hạt có thể xẩy ra. Không cần thiết phải nộp một bản đồ đầy đủ để ý kiến của quý vị được cứu xét.

## Vui lòng giúp chúng tôi nhận diện những điều sau đây, trên bản đồ hoặc qua ý kiến, nếu được:

**Các Khu Phố hoặc Cộng Đồng:** Phác họa và nhận diện những khu vực quý vị tin rằng những nơi đó làm chức năng của các khu phố hoặc cộng đồng và nên được duy trì trong cùng một địa hạt.

**Sự kết nối:** Nhận diện những khu lân bang hoặc cộng đồng mà quý vị tin rằng có cùng quyền lợi chung và nên được kết hợp trong cùng một địa hạt.

**Các rào cản:** Nhận diện những đặc điểm vật lý như đường phố, tiện ích hoặc những yếu tố và đặc điểm địa lý quý vị tin rằng có thể phục vụ như hàng rào thiên nhiên giữa các địa hạt.

**Phân chia:** Nhận diện những cộng đồng quý vị tin rằng không tương đồng và có thể phục vụ tốt nhất cho những địa hạt riêng biệt.

**Những điểm đáng quan tâm:** Nhận diện nhnữg địa điểm quan trọng hoặc những điểm đáng quan tâm dành được sự chú tâm đặc biệt hoặc quan tâm của những cộng đồng cá biệt và giải thích sự quan trọng.

## Cách Nộp Bản Đồ Địa Hạt:

Quý vị có thể chọn cách vẽ trên bản đồ đÍnh kèm, nộp bản đồ của chính quý vị hoặc tạo lập các lằn chia ranh giới cho địa hạt để nghị sử dụng Bộ Chia Địa Hạt (Districting Kit) có thể tải xuống từ trang mạng của Thành Phố hoặc lấy từ Thư Ký Thành Phố. Bộ Chia Địa Hạt sẽ bao gồm những hướng dẫn chi tiết. Bất cứ những bản đồ đệ trình sẽ được nhập vào nhu liệu địa hạt để phát hành những báo cáo tiêu chuẩn. Nếu những bản đồ đệ trình đòi hỏi sự sửa đổi để đạt được dân số cần thiết cho địa hạt, nhà nhân khẩu học sẽ trao đổi với các tác giả vẽ bản để để sửa đổi. Xin vui lòng lên trang mạng của chúng tôi tại cityofcostamesaca.gov để biết thêm thông tin kể cả những bản đồ địa hạt và những bản đồ chủ đề. Hãy nộp bản đồ của quý vị bằng cách:

Thư: City of Costa Mesa, Attn: Brenda Green,
77 Fair Drive, Costa Mesa, CA 92626

Email: districtelections@costamesaca.gov

# Costa Mesa Voting District Formation

## *Guiding Principles for Public Participation and District Development*

- The process for creating voting districts will be transparent and designed to inform and engage the public.
- All residents, including City Council members, are encouraged to provide input on the district formation.
- Input from non-residents with a vested interest in the City will also be considered at the request of the group of residents/businesses or community interest(s) they represent.
- Public input should focus on the formation of all voting districts which will be developed and approved in compliance with applicable federal, state and local laws, including all voting rights acts and districting provisions.
- All input should be presented and considered with respect for differing opinions.
- Near equal population (ideally within 5 percent) is one of the primary factors to create legally defendable council districts.
- Other factors contributing to the formation of districts will include: topography, geography, cohesiveness, contiguity, compactness, integrity of territory, communities of interest, and significant and sensitive land uses.
- Minority communities should not be diluted in the formation of districts.
- Numbers will be assigned to the districts as part of the City Council approval process.
- The first election to be held using the newly formed districts will occur in November 2018.

Costa Mesa

**For additional information please contact:**
Brenda Green, City Clerk | (714) 754-5225 | districtelections@costamesaca.gov

# Costa Mesa Formación de Distritos Electorales

## *Principios que rigen para la participación del público y el desarrollo de distritos*

- El proceso de creación de los distritos de votación será transparente y estará diseñado para informar e involucrar al público.
- A todos los residentes, incluyendo a los miembros del Consejo de la Ciudad, se les anima a dar su opinión sobre la formación de distritos.
- Las aportaciones de los no residentes con un interés creado en la Ciudad también se considerarán a petición del grupo de residentes/empresas o interés(es) de la comunidad que representan.
- La opinión pública debería centrarse en la formación de todos los distritos de votación que serán desarrollados y aprobados de acuerdo con las leyes federales, estatales y locales aplicables, incluyendo todas las leyes y legislación de derechos de votar y disposiciones de distritos.
- Todas las aportaciones deberían ser presentadas y consideradas con respeto a las opiniones divergentes.
- Una población casi igual (idealmente dentro de un 5 por ciento) es uno de los factores principales para crear distritos del consejo legalmente defendibles.
- Otros factores que contribuyan a la formación de distritos incluirán: la topografía, la geografía, la cohesión, la contigüidad, la compacidad, la integridad del territorio, las comunidades de interés, y los usos importantes y sensibles de la tierra.
- Las comunidades minoritarias no deberían diluirse en la formación de los distritos.
- Los números serán asignados a los distritos como parte del proceso de aprobación del consejo de la Ciudad.
- La primera elección que se llevará a cabo utilizando los distritos de reciente formación tendrá lugar en noviembre de 2018.

Costa Mesa

**Para información adicional, por favor contacte:**
Brenda Green, City Clerk | (714) 754-5225 | districtelections@costamesaca.gov

# VIỆC THÀNH LẬP CÁC ĐỊA HẠT BẦU CỬ

## *Những Nguyên Tắc Chỉ Đạo cho Việc Tham Gia của Công Chúng và Phát Triển Địa Hạt*

- Tiến trình thành lập các địa hạt bầu cử sẽ minh bạch và được thiết kế để cung cấp thông tin và khuyến khích công chúng tham gia.
- Tất cả các cư dân, kể cả những thành viện của Hội Đồng Nghị Viên, được khuyến khích để đóng góp ý kiến về việc thành lập địa hạt.
- Ý kiến đóng góp của những người không phải cư dân nhưng có quyền lợi được thụ hưởng trong Thành Phố cũng sẽ được cứu xét theo lời yêu cầu của nhóm cư dân/doanh nghiệp hoặc của (những) quyền lợi cộng đồng họ đại diện.
- Ý kiến đóng góp của công chúng nên chú trọng vào việc thành lập tất cả những địa hạt bầu cử sẽ được phát triển và chấp thuận để tuân theo những luật lệ liên bang, tiểu bang và địa phương, bao gồm tất cả những đạo luật về quyền bầu cử và những quy định về địa hạt.
- Tất cả những ý kiến đóng góp nên được trình bầy và cứu xét với sự tôn trọng những ý kiến khác nhau.
- Nhóm dân số gần như đồng đều (cách nhau trong vòng 5 phần trăm, một cách lý tưởng) là một trong những yếu tố chính yếu để thiết lập những địa hạt bầu hội đồng có thể biện hộ được một cách hợp pháp.
- Những yếu tố khác góp phần vào việc thành lập các địa hạt sẽ bao gồm: địa hình, địa lý, sự gắn bó, tính tiếp giáp, sự chặt chẽ, tính toàn vẹn của khu vực, các cộng đồng có cùng quyền lợi, và sự sử dụng đất đai đáng kể và nhậy bén.
- Các cộng đồng thiểu số không nên bị giảm thiểu trong việc thành lập địa hạt.
- Các con số sẽ được chỉ định cho các địa hạt trong một phần của tiến trình chấp thuận của Hội Đồng Nghị Viên.
- Cuộc bầu cử đầu tiên sử dụng các địa hạt được thành lập mới đây sẽ xẩy ra vào tháng 11 năm 2018.

Costa Mesa

**Muốn biết thêm chi tiết, xin vui lòng liên lạc với:**

Brenda Green, City Clerk | (714) 754-5225 | districtelections@costamesaca.gov

# Costa Mesa Voting District Formation

## *Facilitator Role - Community Workshops (June 2 & 4, 2016)*

### FACILITATOR ROLE

The following guidelines should help guide the discussions during the VDF meetings. As a facilitator please be conscious that the objective of the mapping exercise is to gain the community's knowledge and perspective of how they personally see and experience Costa Mesa.

### GUIDELINES FOR DISCUSSION

Review the following facilitation ground rules with the participants. These are guiding principles, and are important for all to keep in mind so that the group can have a robust yet harmonious discussion.

**Respect:** Participants should respect each other's opinion.

**Listen:** Listen to what people are saying. It is common for people to let their minds run astray when others are speaking. Hold back from thinking about what you want to say and remind yourself to actively listen to the person speaking.

**The "I" Statement:** Remember to speak about your own experience by using "I" or "me". By speaking from your own experience, you avoid making assumptions about others.

**Agree to Disagree:** It is OK for participants to have differing opinions. The goal is to hear and explore divergent perspectives.

**Challenge Each Other:** Do not be afraid to respectfully challenge one another by asking questions, but refrain from personal attacks—focus on ideas.

**Share the Space:** Everyone should have the opportunity to speak. Those who speak a lot should try to let others talk and those who speak less should challenge themselves to say more.

You can also ask participants if there are additional rules that should be added to continue a productive discussion. Hold participants accountable early and it will be easier to do so as the discussion unfolds. This will reassure participants that you, as the facilitator, can navigate the group through a difficult discussion.

***Note:*** *Facilitation assistance will be available from staff who are floating around if needed, to respond to questions, or to request information from another table.*

Costa Mesa

**For additional information please contact:**
Brenda Green, City Clerk | (714) 754-5225 | districtelections@costamesaca.gov

# Costa Mesa Voting District Formation

## GETTING STARTED

Take the time to introduce yourself and provide participants an opportunity to do the same. Encourage participants to join in the conversation. There is no right or wrong answers; all comments are important to the input gathering exercise.

1. Six Points: Cover criteria to identify similarities and differences on the map
   a. Use the table map provided to engage participants in a discussion regarding the six points listed below:
      i. Areas that function as neighborhoods or communities that should be kept together in a single district
      ii. Neighborhoods or communities that share common interests and should be combined within a district
      iii. Physical features such as streets, utilities or other elements that would act as natural barriers between districts
      iv. Communities that are dissimilar and should be put into separate districts
      v. Significant locations or points of interest that are of particular interest or concern to individual communities; ask participants to explain their significance.
      vi. Staples within communities that function as economic engines and should be kept within a district.
2. Mapping Exercise Reporting: Ask breakout group to pick a representative to report out on the comments that were discussed during the mapping exercises.
   a. If necessary, review some of the main points discussed and ask the team if they agree with the synopsis of the discussion.
3. At the end of the mapping exercise, the facilitator must write their name on the map for follow up documentation and coordination.

| Name | Description | Note |
|---|---|---|
| Age65.pdf | % of Population Age 65 or Older | |
| AgeU5.pdf | % of Population Under Age 5 | |
| College.pdf | % of Adult Population with College Degree | Age 25 plus |
| LEP.pdf | % of Population with Limited English Proficiency | Age 5 plus |
| LS_Spanish.pdf | % of Population who Speak Spanish at Home | Age 5 plus |
| MedIncome.pdf | Median Household Income | |
| Overcrowded.pdf | % of Occupied Housing Units Overcrowded | |
| Poverty.pdf | % of Population with Income Below Poverty | |
| Renter.pdf | % of Occupied Housing Units Rented | |
| SameHouse.pdf | % of Population in Same House as Previous Year | Age 1 plus |
| SingleUnitHousing.pdf | % of Occupied Housing Units in Single Unit Structure | |
| Unemployed.pdf | % of Civilian Labor Force Unemployed | |
| | | |
| lcvap.pdf | Latino Share of Voting Age Citizens | |
| acvap.pdf | Asian Share of Voting Age Citizens | |
| | | |
| SSN_Reg.pdf | Spanish Surname Share of Registered Voters | |
| Voted2012.pdf | % of Registered Voters that Voted in Nov 2012 | |

# Sample Voting District (Sample_A)

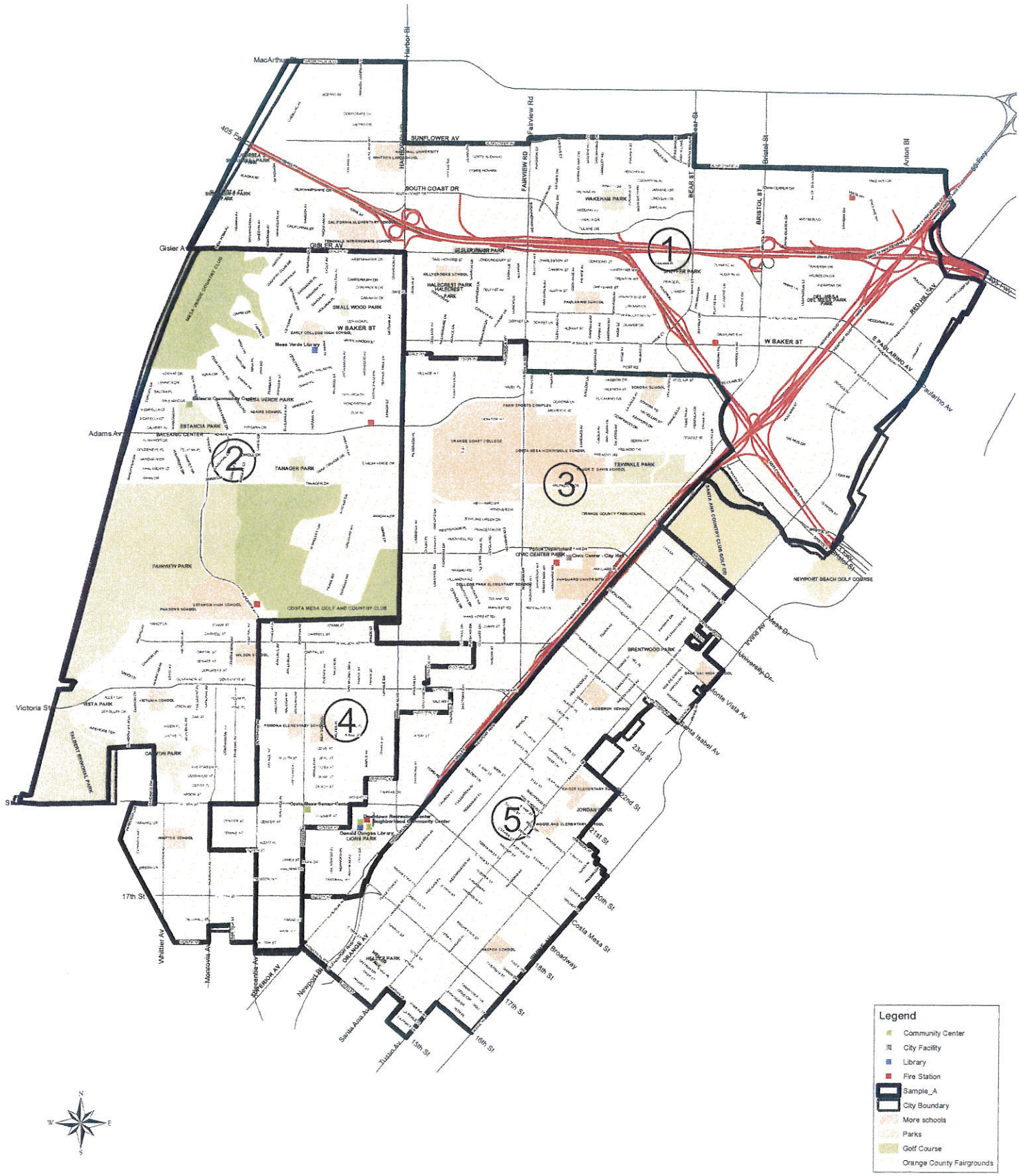

# Sample Voting District (Sample_B)

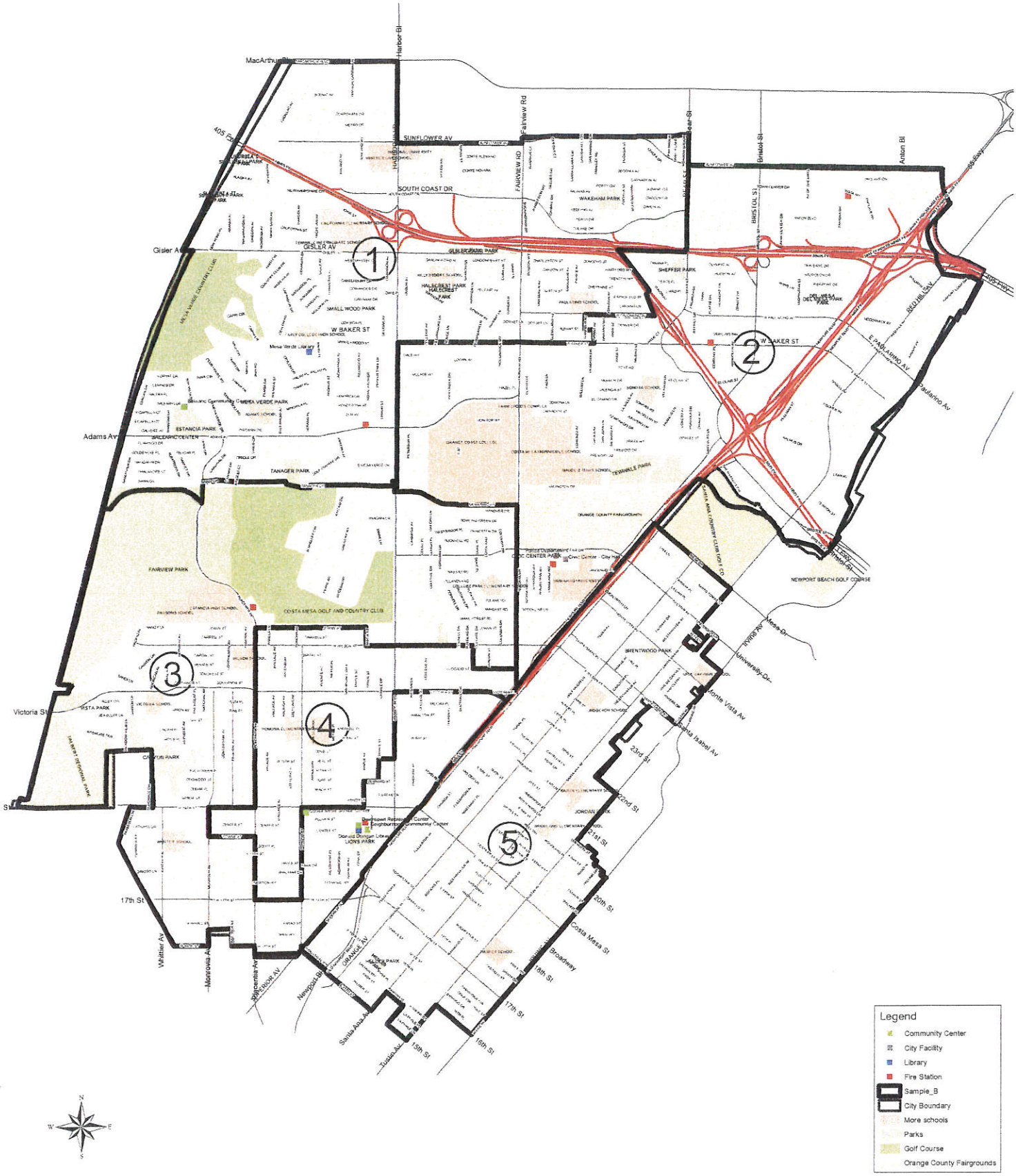

# Sample Voting District (Sample_C)

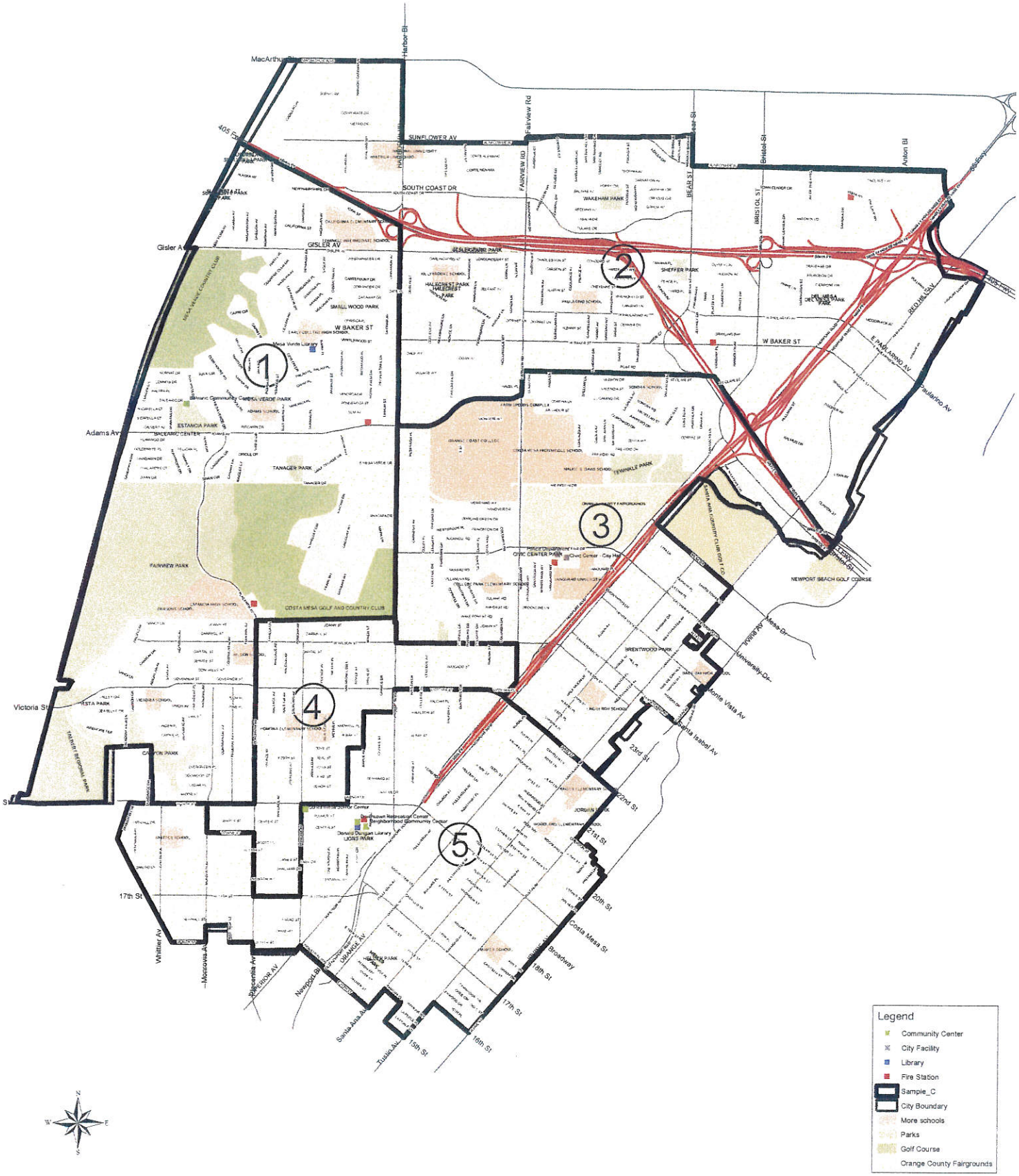

# Sample Voting District (Sample_7A)

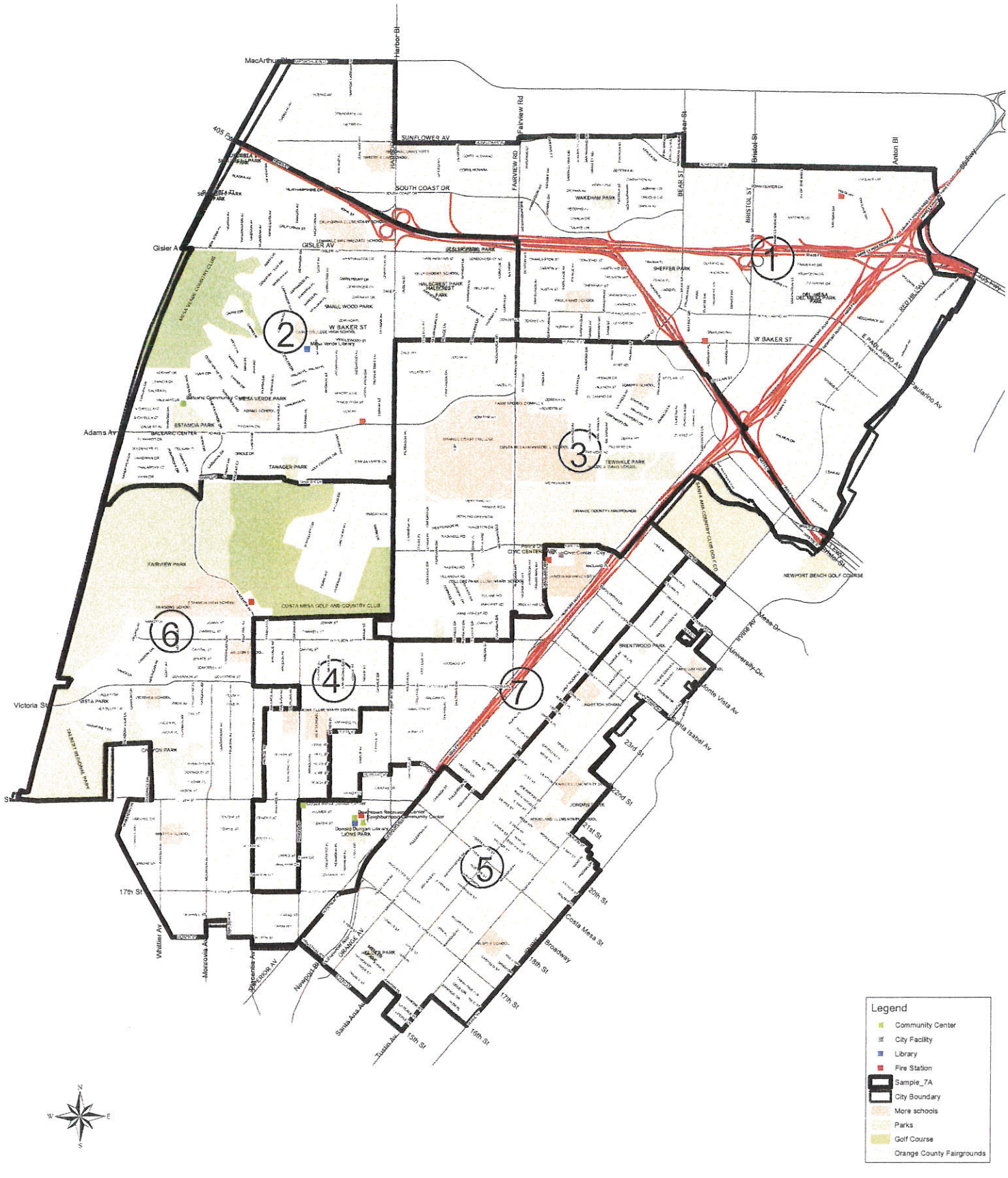

Costa Mesa

# Block Group

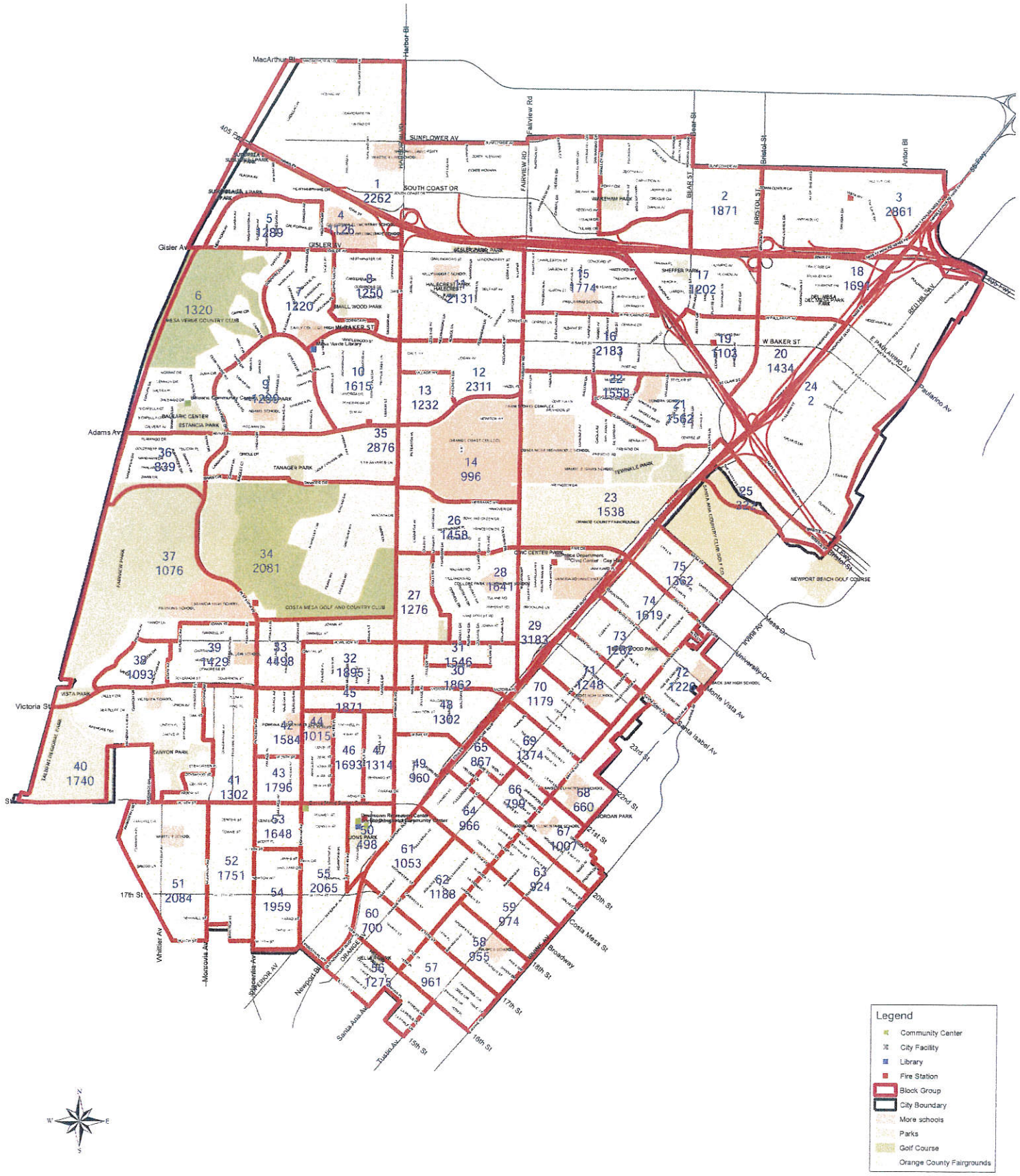

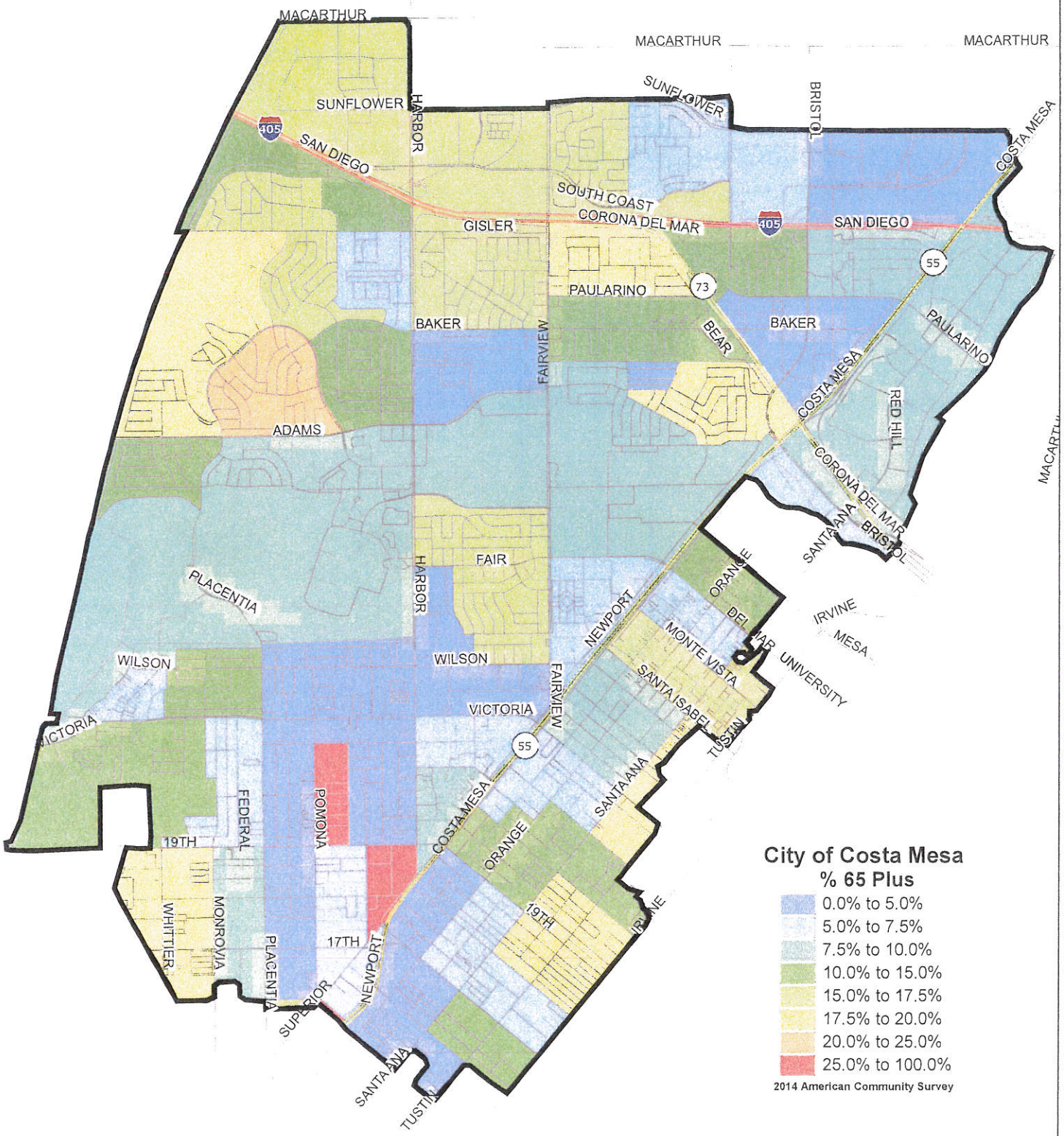
MACARTHUR
MACARTHUR
MACARTHUR
SUNFLOWER
SUNFLOWER
HARBOR
BRISTOL
COSTA MESA
405
SAN DIEGO
SOUTH COAST
CORONA DEL MAR
405
SAN DIEGO
GISLER
55
PAULARINO
73
BAKER
BAKER
BEAR
PAULARINO
FAIRVIEW
COSTA MESA
RED HILL
ADAMS
CORONA DEL MAR
SANTA ANA
BRISTOL
FAIR
HARBOR
PLACENTIA
ORANGE
NEWPORT
IRVINE
MESA
MONTE VISTA
DEL MAR
UNIVERSITY
WILSON
WILSON
FAIRVIEW
SANTA ISABEL
VICTORIA
VICTORIA
55
TUSTIN
SANTA ANA
FEDERAL
POMONA
COSTA MESA
19TH
ORANGE
19TH
IRVINE
WHITTIER
MONROVIA
PLACENTIA
17TH
NEWPORT
SUPERIOR
SANTA ANA
TUSTIN
City of Costa Mesa
% 65 Plus
0.0% to 5.0%
5.0% to 7.5%
7.5% to 10.0%
10.0% to 15.0%
15.0% to 17.5%
17.5% to 20.0%
20.0% to 25.0%
25.0% to 100.0%
2014 American Community Survey

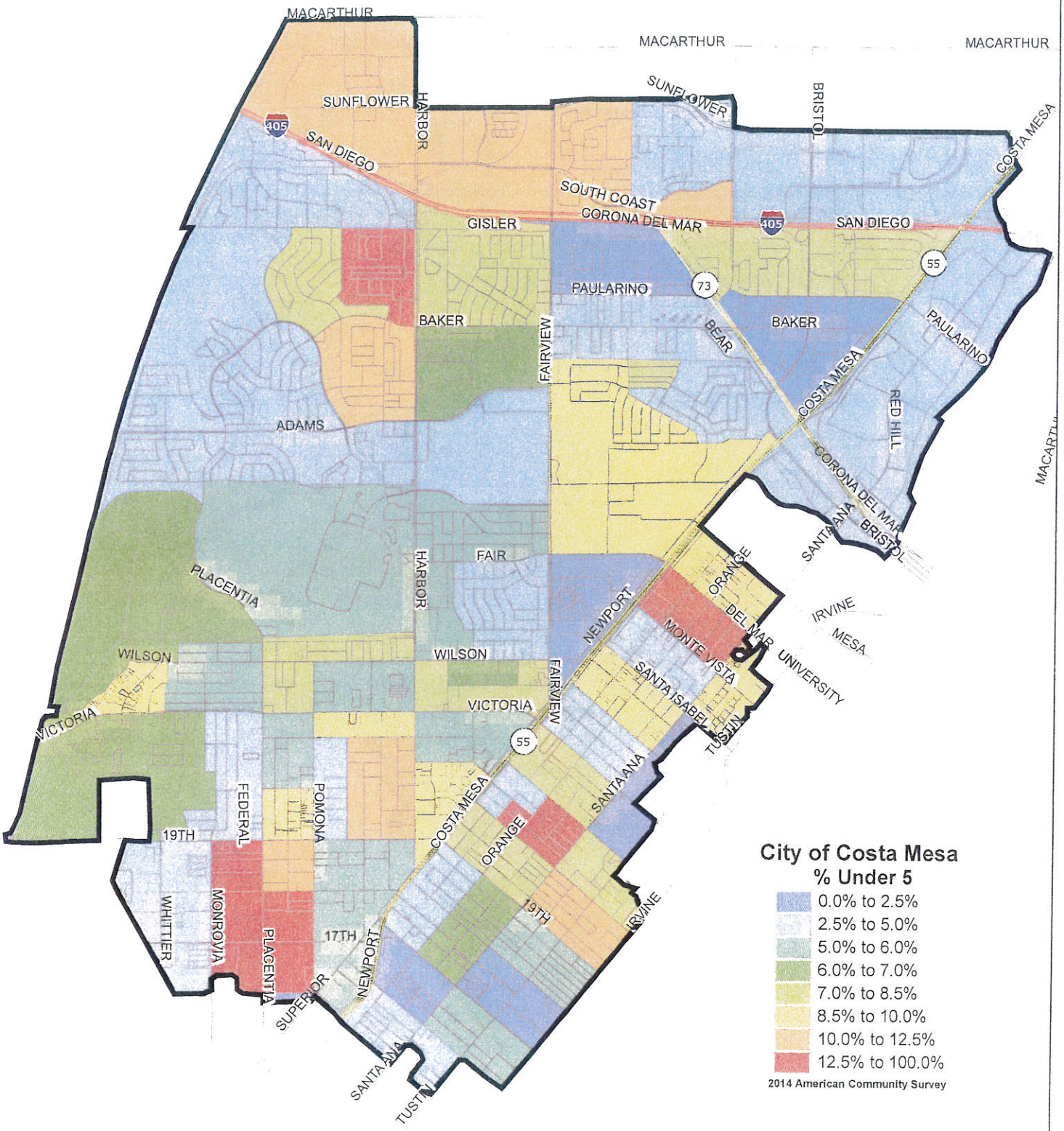
MACARTHUR
MACARTHUR
MACARTHUR
SUNFLOWER
SUNFLOWER
HARBOR
BRISTOL
COSTA MESA
405
SAN DIEGO
SOUTH COAST
CORONA DEL MAR
405
SAN DIEGO
GISLER
55
73
PAULARINO
BAKER
BAKER
PAULARINO
BEAR
FAIRVIEW
COSTA MESA
RED HILL
ADAMS
CORONA DEL MAR
SANTA ANA
BRISTOL
FAIR
HARBOR
ORANGE
PLACENTIA
NEWPORT
DEL MAR
IRVINE
MESA
MONTE VISTA
UNIVERSITY
WILSON
WILSON
FAIRVIEW
SANTA ISABEL
VICTORIA
VICTORIA
55
TUSTIN
SANTA ANA
FEDERAL
POMONA
COSTA MESA
19TH
ORANGE
WHITTIER
MONROVIA
PLACENTIA
17TH
19TH
IRVINE
SUPERIOR
NEWPORT
SANTA ANA
TUSTIN
City of Costa Mesa
% Under 5
0.0% to 2.5%
2.5% to 5.0%
5.0% to 6.0%
6.0% to 7.0%
7.0% to 8.5%
8.5% to 10.0%
10.0% to 12.5%
12.5% to 100.0%
2014 American Community Survey

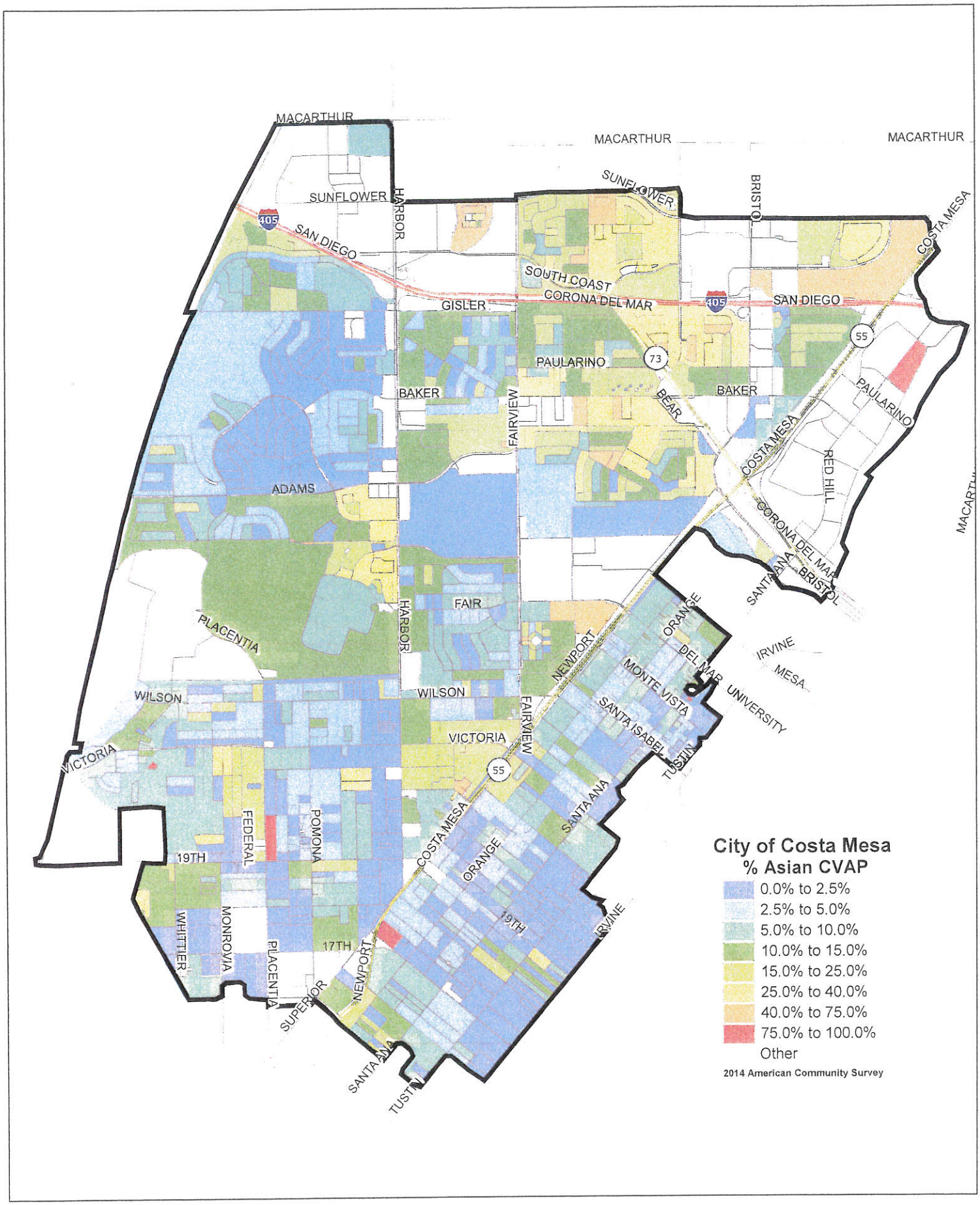
MACARTHUR
MACARTHUR
MACARTHUR
SUNFLOWER
SUNFLOWER
HARBOR
BRISTOL
COSTA MESA
405
SAN DIEGO
SOUTH COAST
CORONA DEL MAR
405
SAN DIEGO
GISLER
55
73
PAULARINO
BAKER
BAKER
BEAR
PAULARINO
FAIRVIEW
COSTA MESA
RED HILL
ADAMS
CORONA DEL MAR
BRISTOL
SANTA ANA
FAIR
HARBOR
PLACENTIA
NEWPORT
ORANGE
IRVINE
MESA
DEL MAR
UNIVERSITY
MONTE VISTA
WILSON
WILSON
FAIRVIEW
SANTA ISABEL
VICTORIA
VICTORIA
55
TUSTIN
SANTA ANA
FEDERAL
POMONA
COSTA MESA
19TH
ORANGE
WHITTIER
MONROVIA
PLACENTIA
17TH
19TH
IRVINE
NEWPORT
SUPERIOR
SANTA ANA
TUSTIN
City of Costa Mesa
% Asian CVAP
0.0% to 2.5%
2.5% to 5.0%
5.0% to 10.0%
10.0% to 15.0%
15.0% to 25.0%
25.0% to 40.0%
40.0% to 75.0%
75.0% to 100.0%
Other
2014 American Community Survey

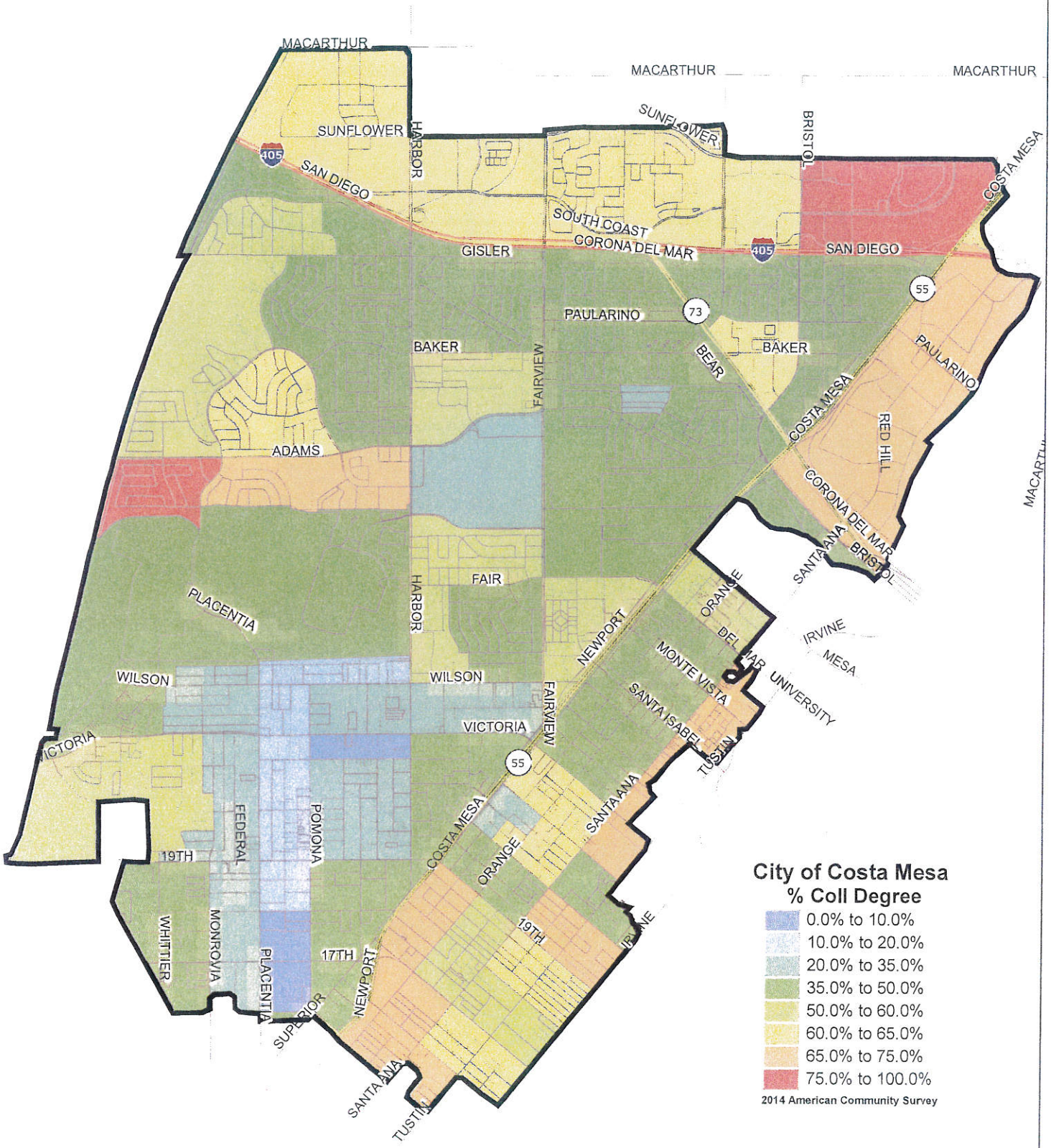
MACARTHUR
MACARTHUR
MACARTHUR
SUNFLOWER
SUNFLOWER
HARBOR
BRISTOL
COSTA MESA
405
SAN DIEGO
SOUTH COAST
CORONA DEL MAR
GISLER
405
SAN DIEGO
55
73
PAULARINO
BAKER
BAKER
BEAR
PAULARINO
FAIRVIEW
COSTA MESA
RED HILL
ADAMS
CORONA DEL MAR
SANTA ANA
BRISTOL
FAIR
HARBOR
ORANGE
PLACENTIA
NEWPORT
IRVINE
MESA
DEL MAR
MONTE VISTA
WILSON
WILSON
UNIVERSITY
SANTA ISABEL
VICTORIA
VICTORIA
FAIRVIEW
TUSTIN
55
SANTA ANA
FEDERAL
POMONA
COSTA MESA
19TH
ORANGE
19TH
WHITTIER
MONROVIA
PLACENTIA
17TH
NEWPORT
SUPERIOR
SANTA ANA
TUSTIN
City of Costa Mesa
% Coll Degree
0.0% to 10.0%
10.0% to 20.0%
20.0% to 35.0%
35.0% to 50.0%
50.0% to 60.0%
60.0% to 65.0%
65.0% to 75.0%
75.0% to 100.0%
2014 American Community Survey

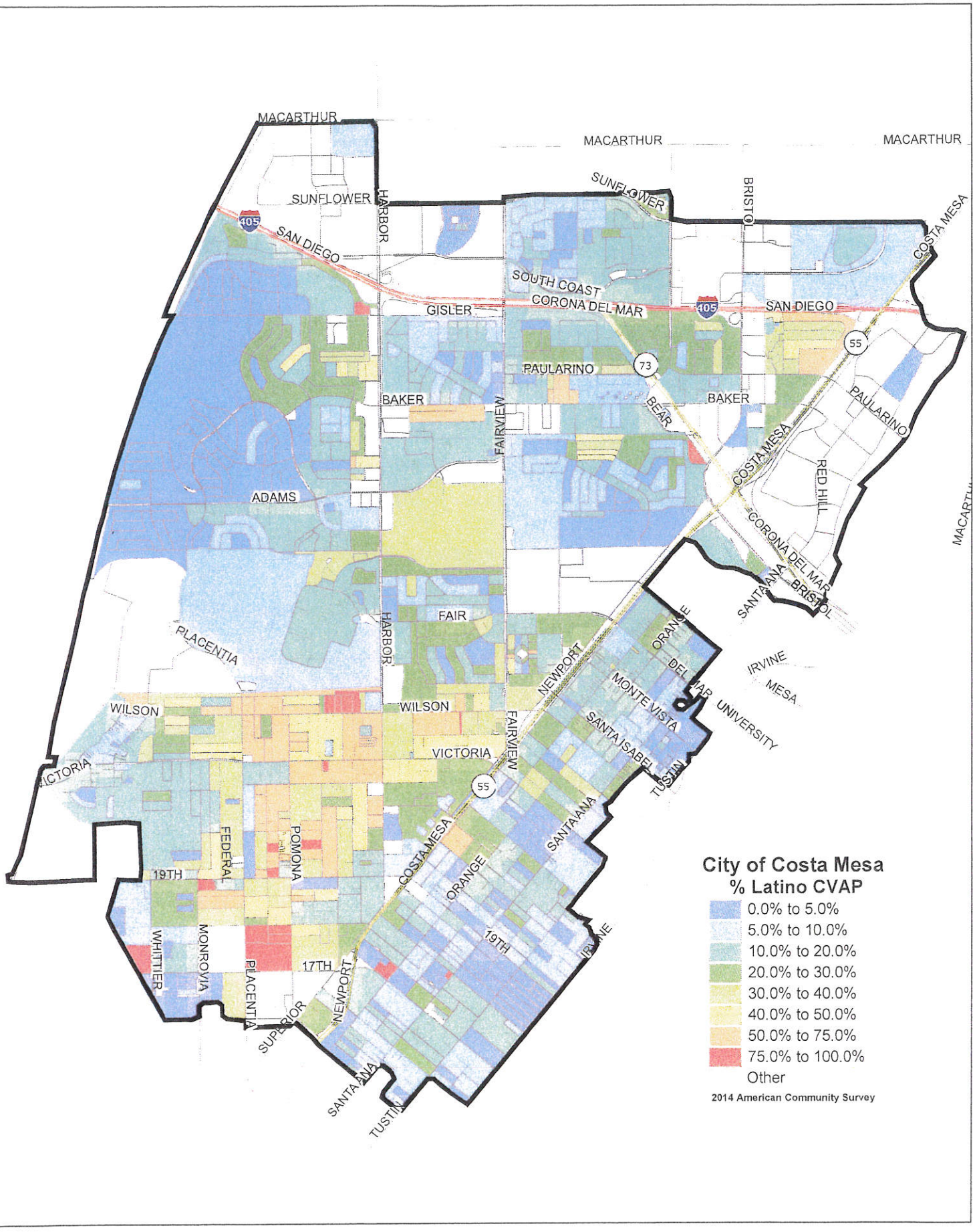
MACARTHUR
MACARTHUR
MACARTHUR
SUNFLOWER
SUNFLOWER
HARBOR
BRISTOL
COSTA MESA
405
SAN DIEGO
SOUTH COAST
CORONA DEL MAR
GISLER
405
SAN DIEGO
55
PAULARINO
73
BAKER
BAKER
BEAR
PAULARINO
FAIRVIEW
COSTA MESA
RED HILL
ADAMS
CORONA DEL MAR
SANTA ANA
BRISTOL
FAIR
HARBOR
PLACENTIA
ORANGE
NEWPORT
IRVINE
MESA
DEL MAR
MONTE VISTA
UNIVERSITY
WILSON
WILSON
SANTA ISABEL
FAIRVIEW
VICTORIA
TUSTIN
VICTORIA
55
SANTA ANA
FEDERAL
POMONA
COSTA MESA
19TH
ORANGE
WHITTIER
MONROVIA
PLACENTIA
17TH
19TH
IRVINE
NEWPORT
SUPERIOR
SANTA ANA
TUSTIN
City of Costa Mesa
% Latino CVAP
0.0% to 5.0%
5.0% to 10.0%
10.0% to 20.0%
20.0% to 30.0%
30.0% to 40.0%
40.0% to 50.0%
50.0% to 75.0%
75.0% to 100.0%
Other
2014 American Community Survey

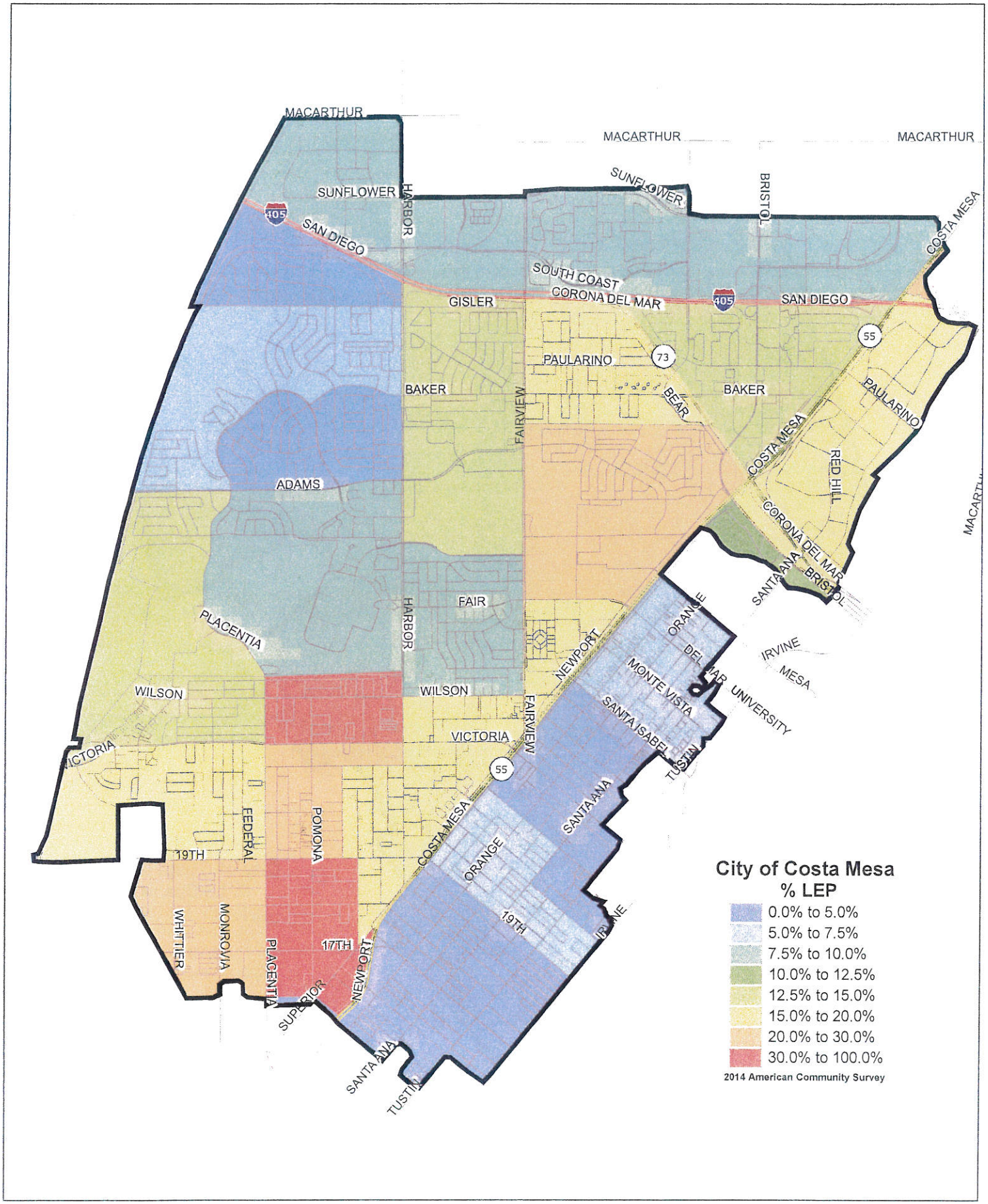
MACARTHUR
MACARTHUR
MACARTHUR
SUNFLOWER
SUNFLOWER
HARBOR
BRISTOL
COSTA MESA
405
SAN DIEGO
SOUTH COAST
CORONA DEL MAR
405
SAN DIEGO
GISLER
55
PAULARINO
73
BAKER
BAKER
BEAR
FAIRVIEW
PAULARINO
COSTA MESA
RED HILL
ADAMS
CORONA DEL MAR
MACARTHUR
SANTA ANA
BRISTOL
FAIR
HARBOR
PLACENTIA
NEWPORT
ORANGE
IRVINE
MESA
DEL MAR
UNIVERSITY
MONTE VISTA
WILSON
WILSON
FAIRVIEW
SANTA ISABEL
VICTORIA
VICTORIA
TUSTIN
55
SANTA ANA
FEDERAL
POMONA
COSTA MESA
19TH
ORANGE
19TH
IRVINE
WHITTIER
MONROVIA
PLACENTIA
17TH
NEWPORT
SUPERIOR
SANTA ANA
TUSTIN
City of Costa Mesa
% LEP
0.0% to 5.0%
5.0% to 7.5%
7.5% to 10.0%
10.0% to 12.5%
12.5% to 15.0%
15.0% to 20.0%
20.0% to 30.0%
30.0% to 100.0%
2014 American Community Survey

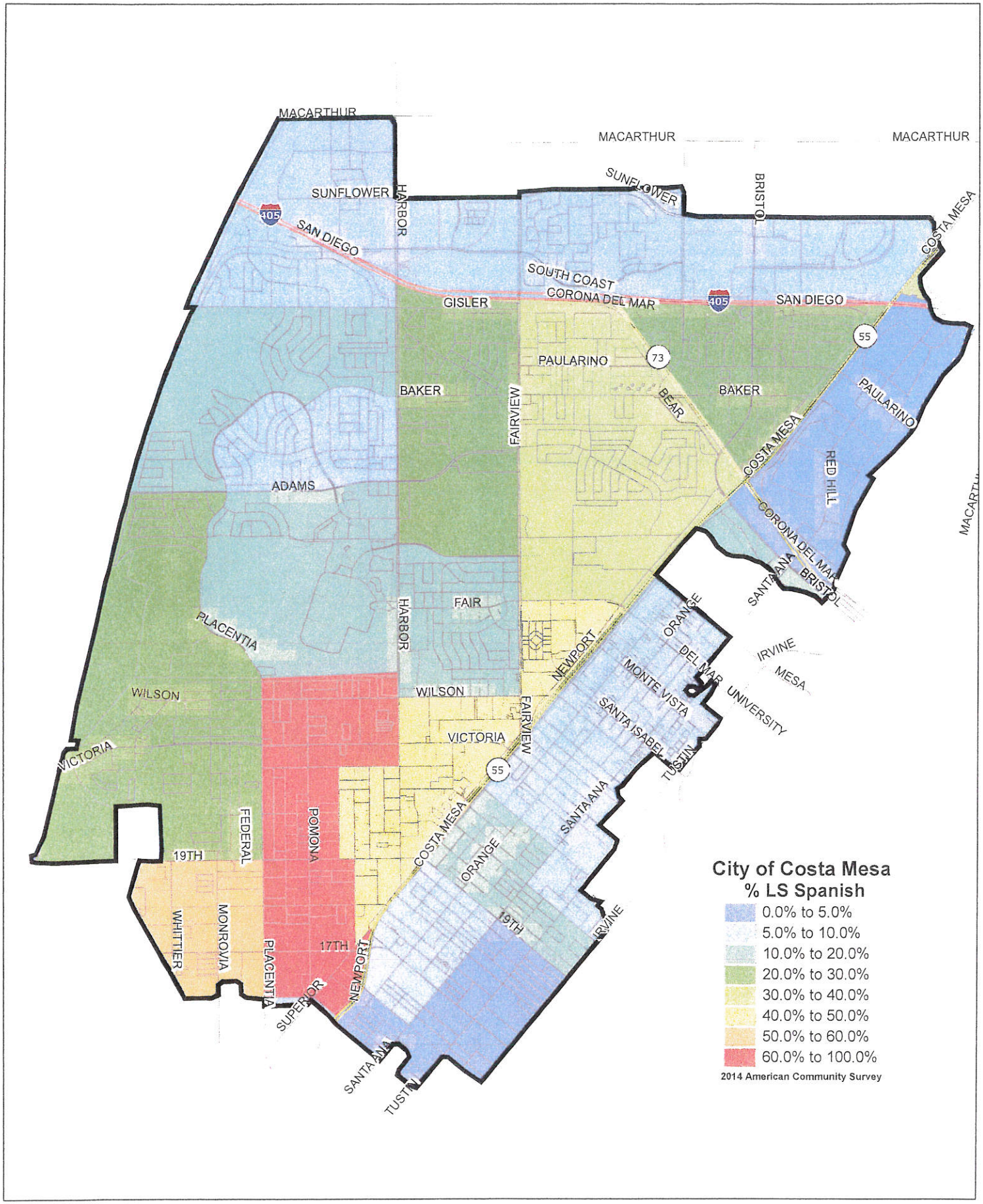
MACARTHUR
MACARTHUR
MACARTHUR
SUNFLOWER
SUNFLOWER
HARBOR
BRISTOL
COSTA MESA
405
SAN DIEGO
SOUTH COAST
CORONA DEL MAR
405
SAN DIEGO
GISLER
55
PAULARINO
73
BAKER
BAKER
BEAR
PAULARINO
FAIRVIEW
COSTA MESA
RED HILL
ADAMS
CORONA DEL MAR
BRISTOL
SANTA ANA
FAIR
HARBOR
ORANGE
PLACENTIA
NEWPORT
IRVINE
MESA
DEL MAR
UNIVERSITY
MONTE VISTA
WILSON
WILSON
SANTA ISABEL
TUSTIN
FAIRVIEW
VICTORIA
VICTORIA
55
SANTA ANA
FEDERAL
POMONA
COSTA MESA
19TH
ORANGE
19TH
IRVINE
WHITTIER
MONROVIA
PLACENTIA
17TH
NEWPORT
SUPERIOR
SANTA ANA
TUSTIN
City of Costa Mesa
% LS Spanish
0.0% to 5.0%
5.0% to 10.0%
10.0% to 20.0%
20.0% to 30.0%
30.0% to 40.0%
40.0% to 50.0%
50.0% to 60.0%
60.0% to 100.0%
2014 American Community Survey

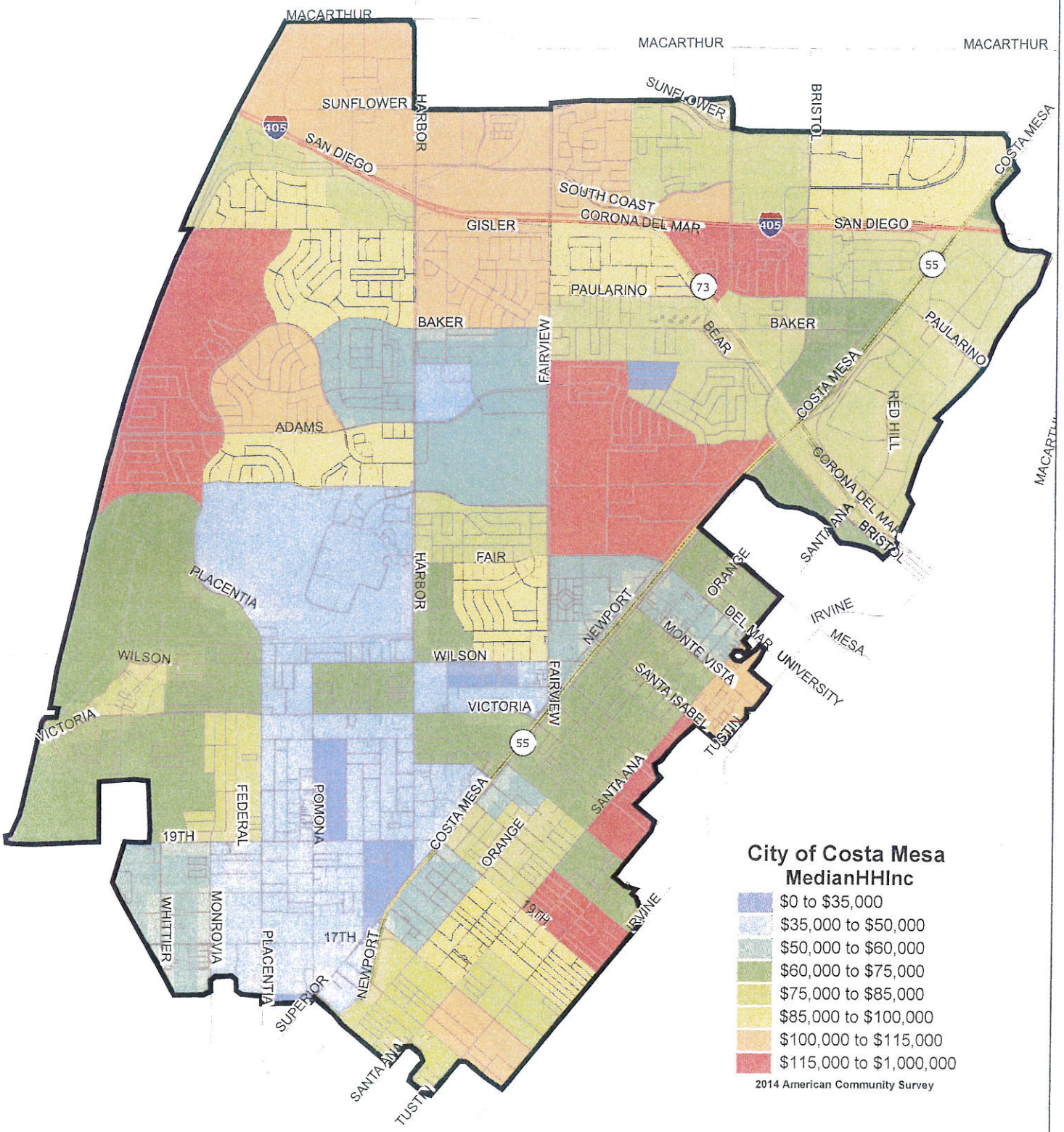
MACARTHUR
MACARTHUR
MACARTHUR
SUNFLOWER
SUNFLOWER
HARBOR
BRISTOL
COSTA MESA
405
SAN DIEGO
SOUTH COAST
CORONA DEL MAR
405
SAN DIEGO
GISLER
55
PAULARINO
73
BAKER
BAKER
BEAR
PAULARINO
FAIRVIEW
COSTA MESA
RED HILL
ADAMS
CORONA DEL MAR
MACARTHUR
SANTA ANA
BRISTOL
FAIR
HARBOR
ORANGE
PLACENTIA
NEWPORT
IRVINE
DEL MAR
MESA
MONTE VISTA
UNIVERSITY
WILSON
WILSON
SANTA ISABEL
FAIRVIEW
VICTORIA
TUSTIN
VICTORIA
55
SANTA ANA
FEDERAL
POMONA
COSTA MESA
19TH
ORANGE
WHITTIER
MONROVIA
19TH
IRVINE
17TH
PLACENTIA
NEWPORT
SUPERIOR
SANTA ANA
TUSTIN
City of Costa Mesa
MedianHHInc
$0 to $35,000
$35,000 to $50,000
$50,000 to $60,000
$60,000 to $75,000
$75,000 to $85,000
$85,000 to $100,000
$100,000 to $115,000
$115,000 to $1,000,000
2014 American Community Survey

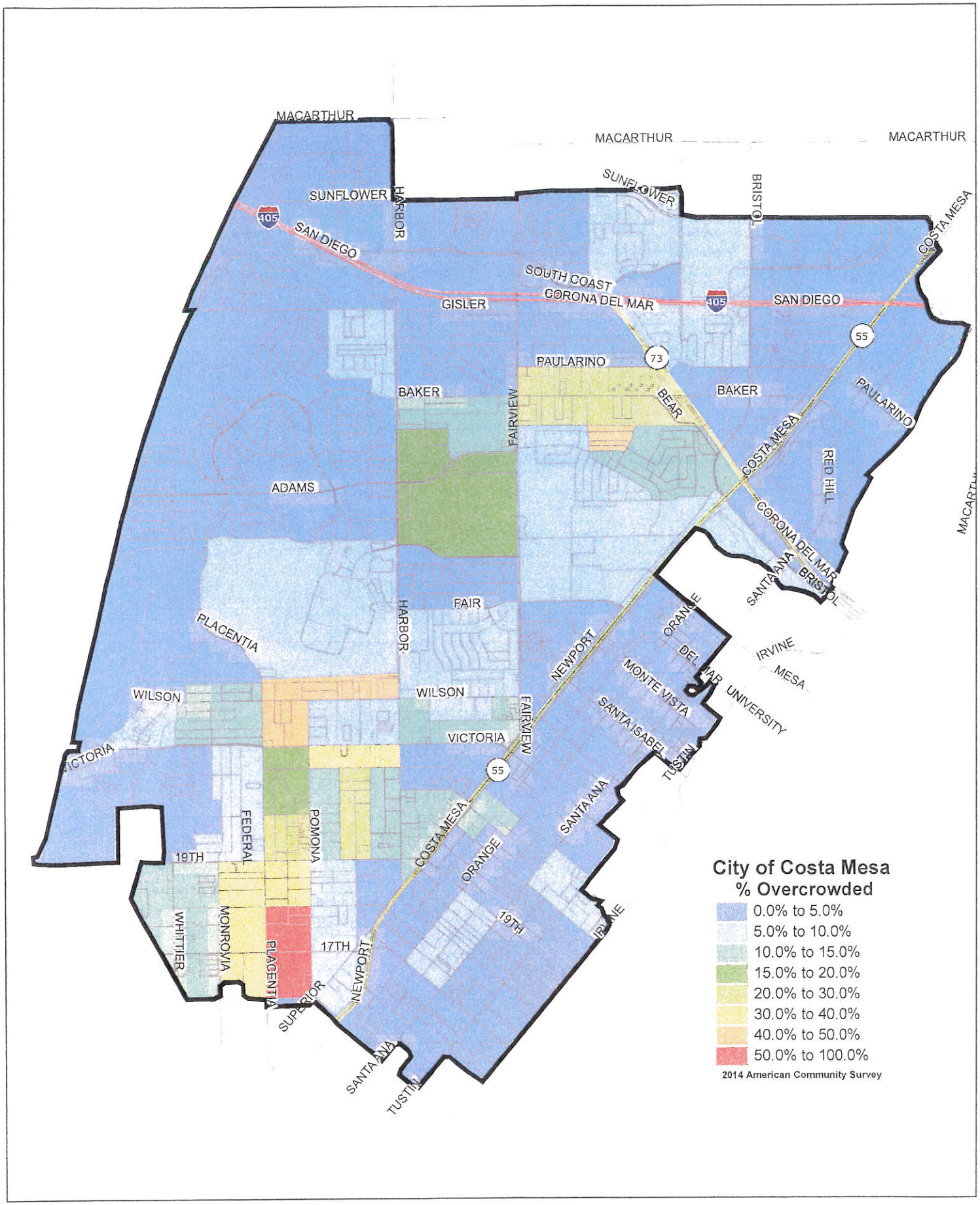
MACARTHUR
MACARTHUR
MACARTHUR
SUNFLOWER
SUNFLOWER
HARBOR
BRISTOL
COSTA MESA
405
SAN DIEGO
SOUTH COAST
CORONA DEL MAR
405
SAN DIEGO
GISLER
55
73
PAULARINO
BAKER
BAKER
BEAR
PAULARINO
FAIRVIEW
COSTA MESA
RED HILL
ADAMS
CORONA DEL MAR
BRISTOL
SANTA ANA
FAIR
HARBOR
PLACENTIA
ORANGE
NEWPORT
IRVINE
MESA
DEL MAR
MONTE VISTA
UNIVERSITY
WILSON
WILSON
SANTA ISABEL
FAIRVIEW
VICTORIA
VICTORIA
TUSTIN
55
FEDERAL
POMONA
COSTA MESA
SANTA ANA
19TH
ORANGE
19TH
IRVINE
WHITTIER
MONROVIA
PLACENTIA
17TH
NEWPORT
SUPERIOR
SANTA ANA
TUSTIN
City of Costa Mesa
% Overcrowded
0.0% to 5.0%
5.0% to 10.0%
10.0% to 15.0%
15.0% to 20.0%
20.0% to 30.0%
30.0% to 40.0%
40.0% to 50.0%
50.0% to 100.0%
2014 American Community Survey

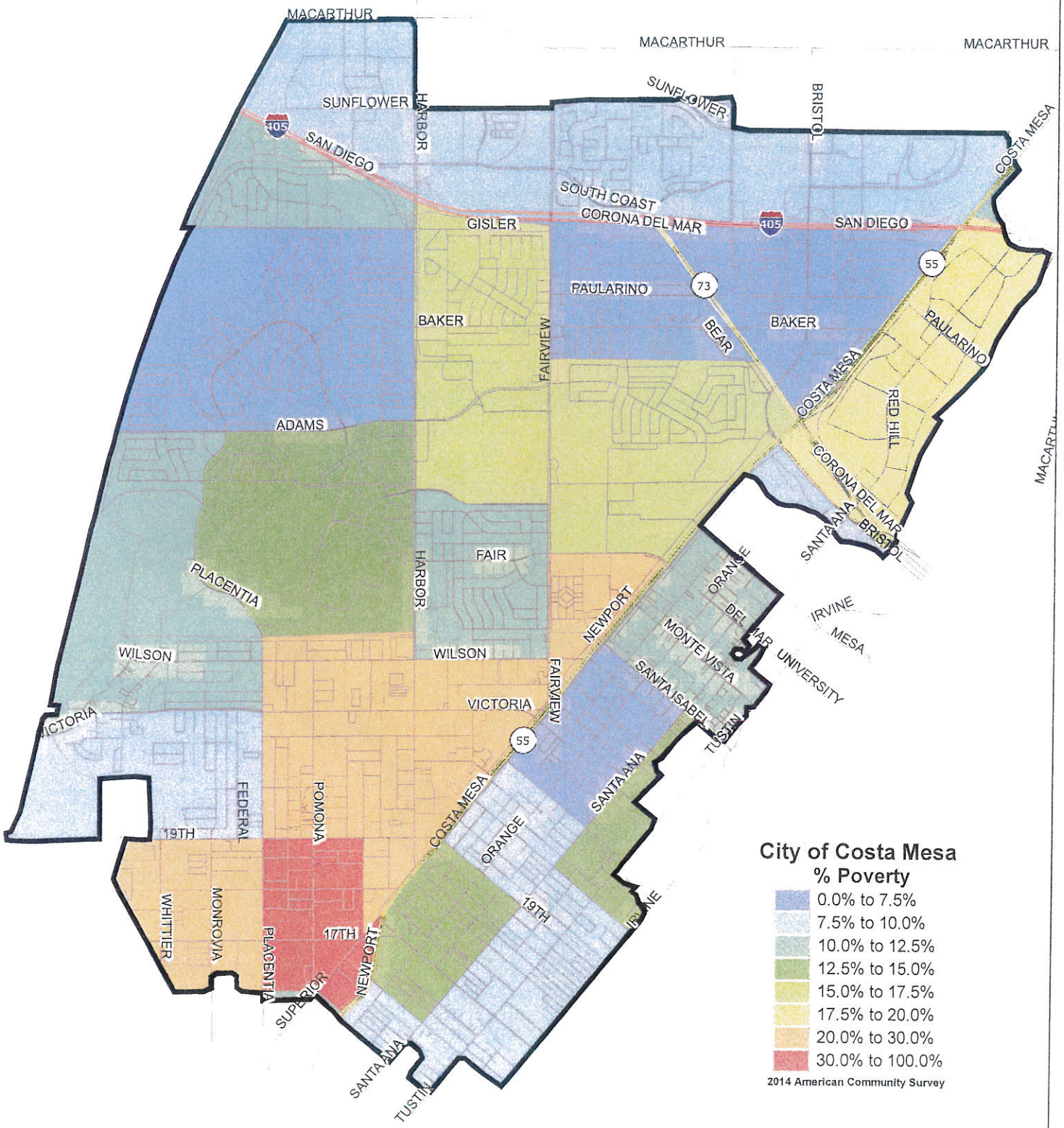
MACARTHUR
MACARTHUR
MACARTHUR
SUNFLOWER
SUNFLOWER
HARBOR
BRISTOL
COSTA MESA
405
SAN DIEGO
SOUTH COAST
CORONA DEL MAR
405
SAN DIEGO
GISLER
55
PAULARINO
73
BAKER
BAKER
BEAR
PAULARINO
FAIRVIEW
COSTA MESA
RED HILL
ADAMS
CORONA DEL MAR
MACARTHUR
SANTA ANA
BRISTOL
FAIR
HARBOR
ORANGE
PLACENTIA
NEWPORT
DEL MAR
IRVINE
MESA
MONTE VISTA
UNIVERSITY
WILSON
WILSON
SANTA ISABEL
FAIRVIEW
VICTORIA
TUSTIN
VICTORIA
55
SANTA ANA
FEDERAL
POMONA
COSTA MESA
19TH
ORANGE
19TH
IRVINE
WHITTIER
MONROVIA
PLACENTIA
17TH
NEWPORT
SUPERIOR
SANTA ANA
TUSTIN
City of Costa Mesa
% Poverty
0.0% to 7.5%
7.5% to 10.0%
10.0% to 12.5%
12.5% to 15.0%
15.0% to 17.5%
17.5% to 20.0%
20.0% to 30.0%
30.0% to 100.0%
2014 American Community Survey

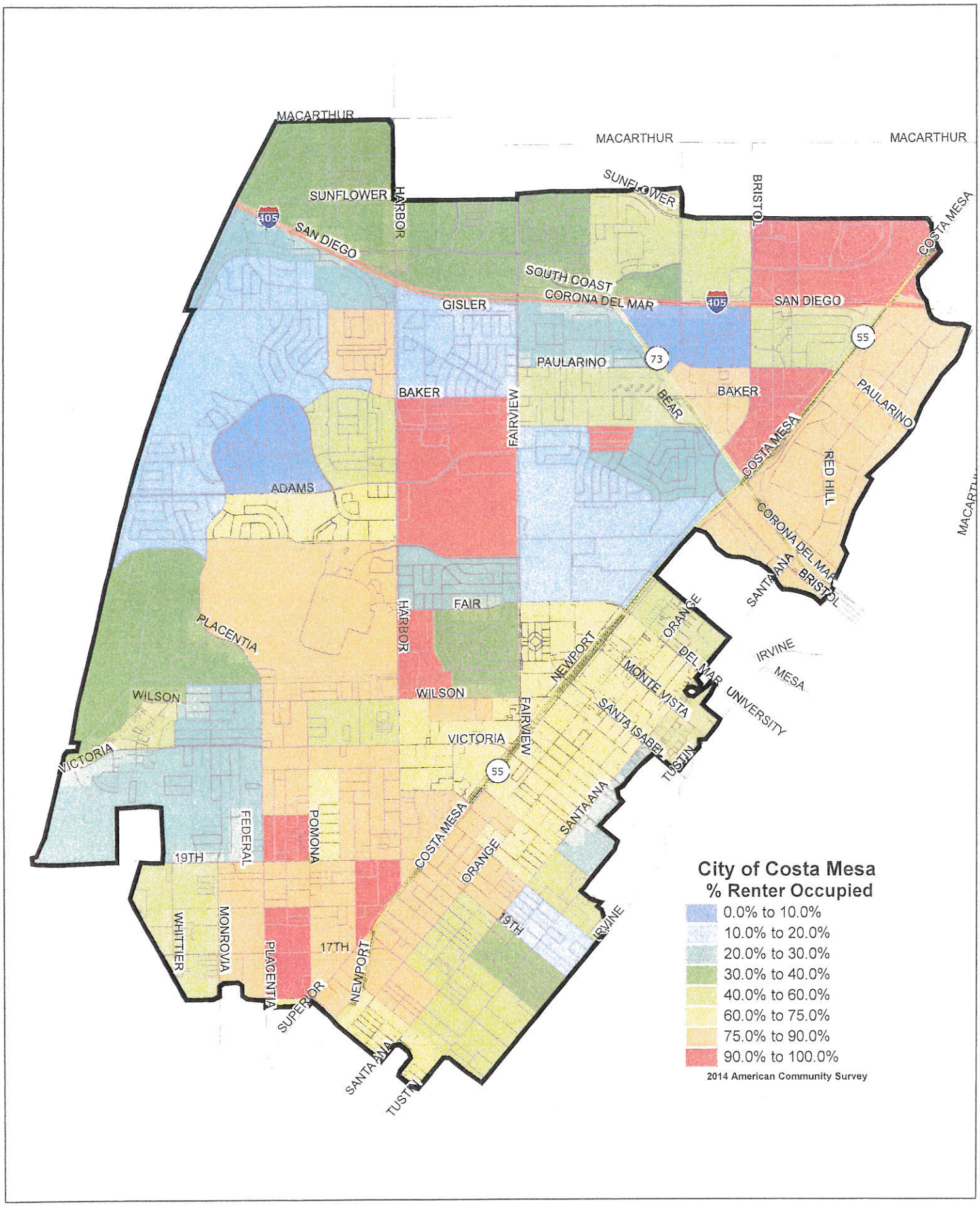
MACARTHUR
MACARTHUR
MACARTHUR
SUNFLOWER
SUNFLOWER
HARBOR
BRISTOL
COSTA MESA
405
SAN DIEGO
SOUTH COAST
CORONA DEL MAR
405
SAN DIEGO
GISLER
55
PAULARINO
73
BAKER
BAKER
FAIRVIEW
BEAR
PAULARINO
COSTA MESA
RED HILL
ADAMS
CORONA DEL MAR
SANTA ANA
BRISTOL
FAIR
HARBOR
PLACENTIA
ORANGE
NEWPORT
IRVINE
MESA
DEL MAR
MONTE VISTA
UNIVERSITY
WILSON
WILSON
SANTA ISABEL
FAIRVIEW
VICTORIA
TUSTIN
VICTORIA
55
SANTA ANA
FEDERAL
POMONA
COSTA MESA
19TH
ORANGE
19TH
IRVINE
WHITTIER
MONROVIA
PLACENTIA
17TH
NEWPORT
SUPERIOR
SANTA ANA
TUSTIN
City of Costa Mesa
% Renter Occupied
0.0% to 10.0%
10.0% to 20.0%
20.0% to 30.0%
30.0% to 40.0%
40.0% to 60.0%
60.0% to 75.0%
75.0% to 90.0%
90.0% to 100.0%
2014 American Community Survey

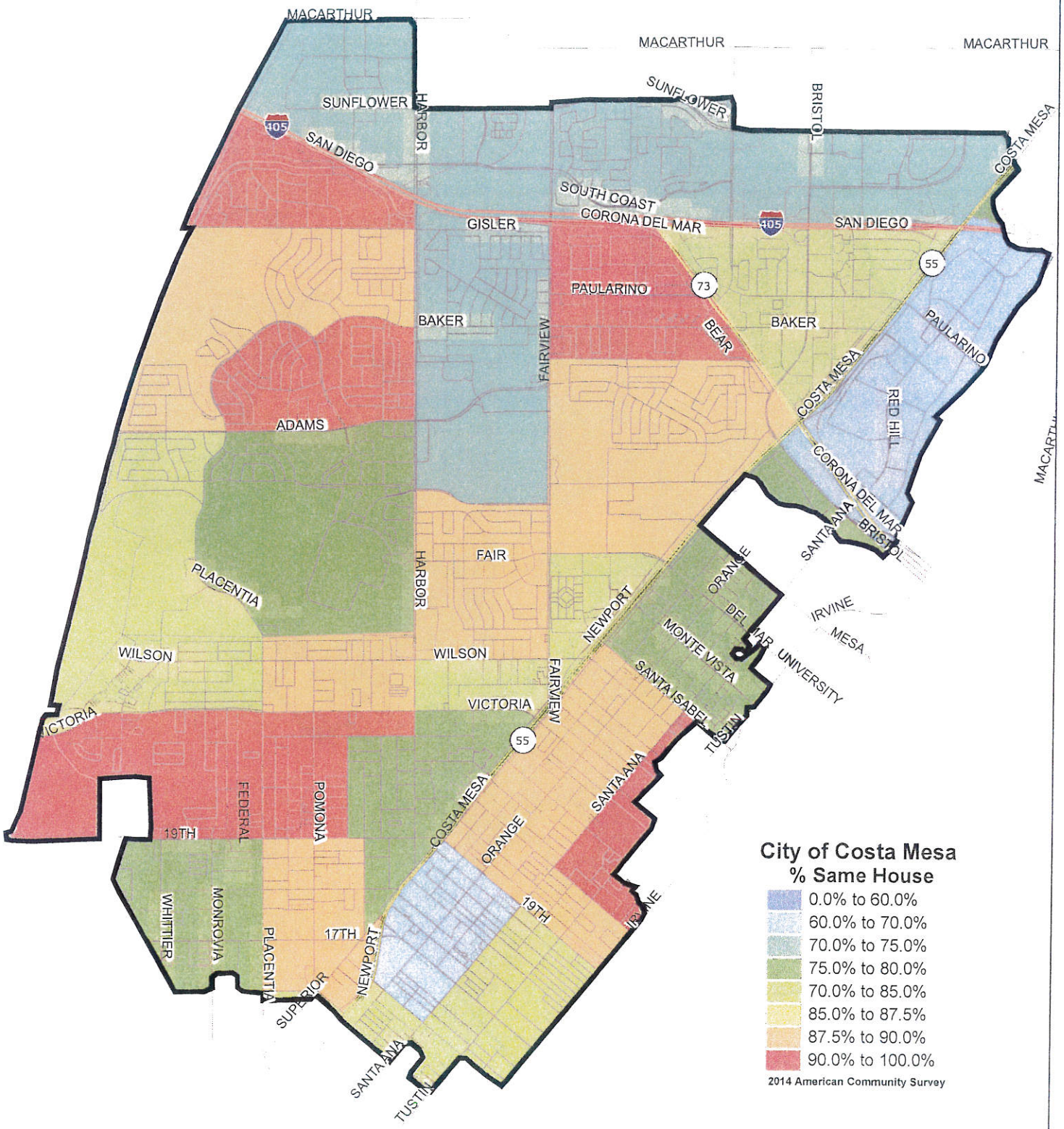
MACARTHUR
MACARTHUR
MACARTHUR
SUNFLOWER
SUNFLOWER
HARBOR
BRISTOL
COSTA MESA
405
SAN DIEGO
SOUTH COAST
CORONA DEL MAR
405
SAN DIEGO
GISLER
55
PAULARINO
73
BAKER
BAKER
BEAR
PAULARINO
FAIRVIEW
COSTA MESA
RED HILL
ADAMS
CORONA DEL MAR
MACARTHUR
SANTA ANA
BRISTOL
FAIR
HARBOR
PLACENTIA
ORANGE
NEWPORT
IRVINE
DEL MAR
MESA
MONTE VISTA
WILSON
WILSON
UNIVERSITY
SANTA ISABEL
FAIRVIEW
VICTORIA
VICTORIA
TUSTIN
55
SANTA ANA
FEDERAL
POMONA
COSTA MESA
19TH
ORANGE
19TH
IRVINE
WHITTIER
MONROVIA
PLACENTIA
17TH
NEWPORT
SUPERIOR
SANTA ANA
TUSTIN
City of Costa Mesa
% Same House
0.0% to 60.0%
60.0% to 70.0%
70.0% to 75.0%
75.0% to 80.0%
70.0% to 85.0%
85.0% to 87.5%
87.5% to 90.0%
90.0% to 100.0%
2014 American Community Survey

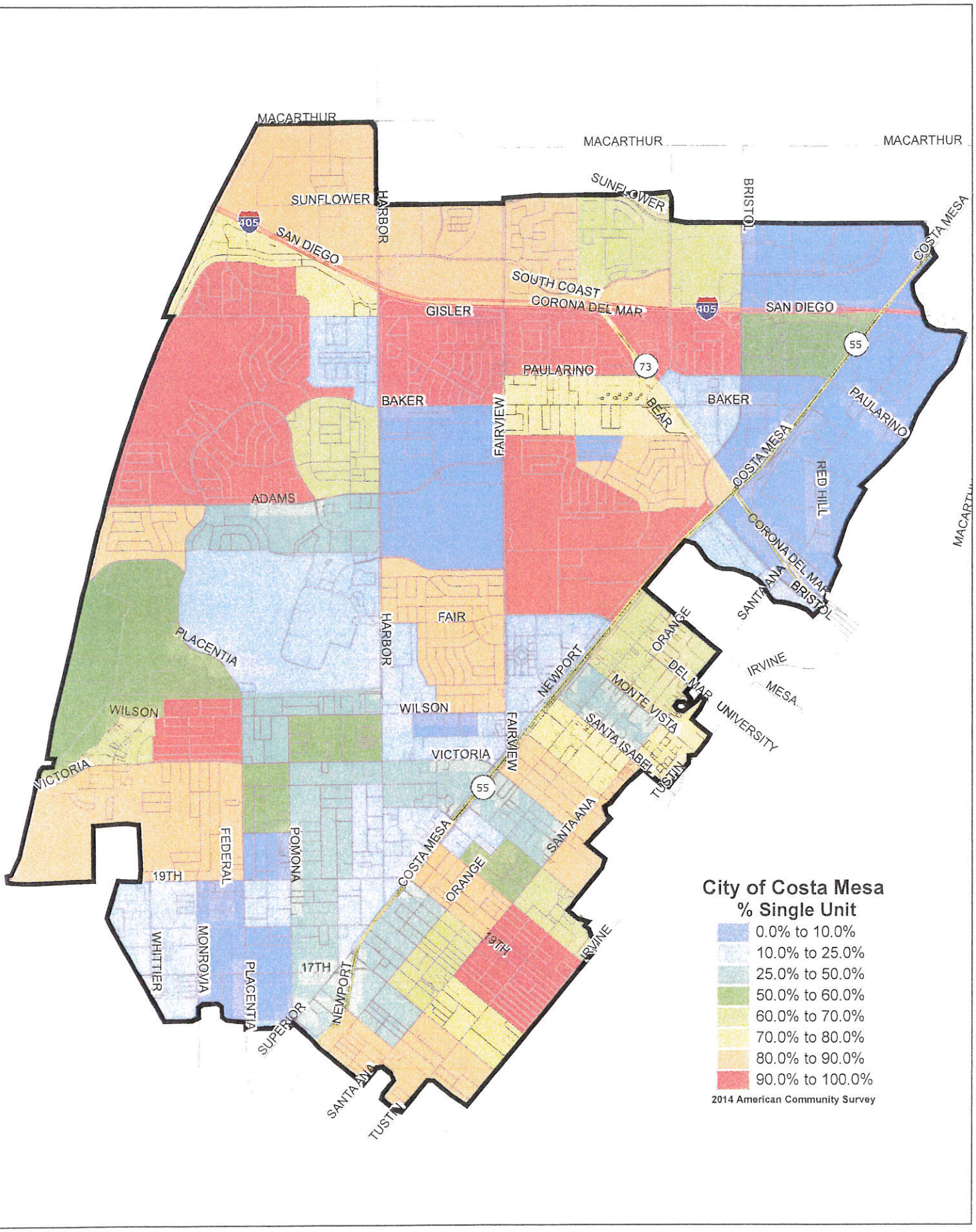
MACARTHUR
MACARTHUR
MACARTHUR
SUNFLOWER
SUNFLOWER
HARBOR
BRISTOL
COSTA MESA
405
SAN DIEGO
SOUTH COAST
CORONA DEL MAR
405
SAN DIEGO
GISLER
55
PAULARINO
73
BAKER
BAKER
FAIRVIEW
BEAR
PAULARINO
COSTA MESA
RED HILL
ADAMS
CORONA DEL MAR
BRISTOL
SANTA ANA
FAIR
HARBOR
PLACENTIA
ORANGE
NEWPORT
IRVINE
MESA
DEL MAR
MONTE VISTA
UNIVERSITY
WILSON
WILSON
SANTA ISABEL
FAIRVIEW
VICTORIA
VICTORIA
TUSTIN
55
COSTA MESA
SANTA ANA
FEDERAL
POMONA
19TH
ORANGE
19TH
IRVINE
WHITTIER
MONROVIA
PLACENTIA
17TH
NEWPORT
SUPERIOR
SANTA ANA
TUSTIN
City of Costa Mesa
% Single Unit
0.0% to 10.0%
10.0% to 25.0%
25.0% to 50.0%
50.0% to 60.0%
60.0% to 70.0%
70.0% to 80.0%
80.0% to 90.0%
90.0% to 100.0%
2014 American Community Survey

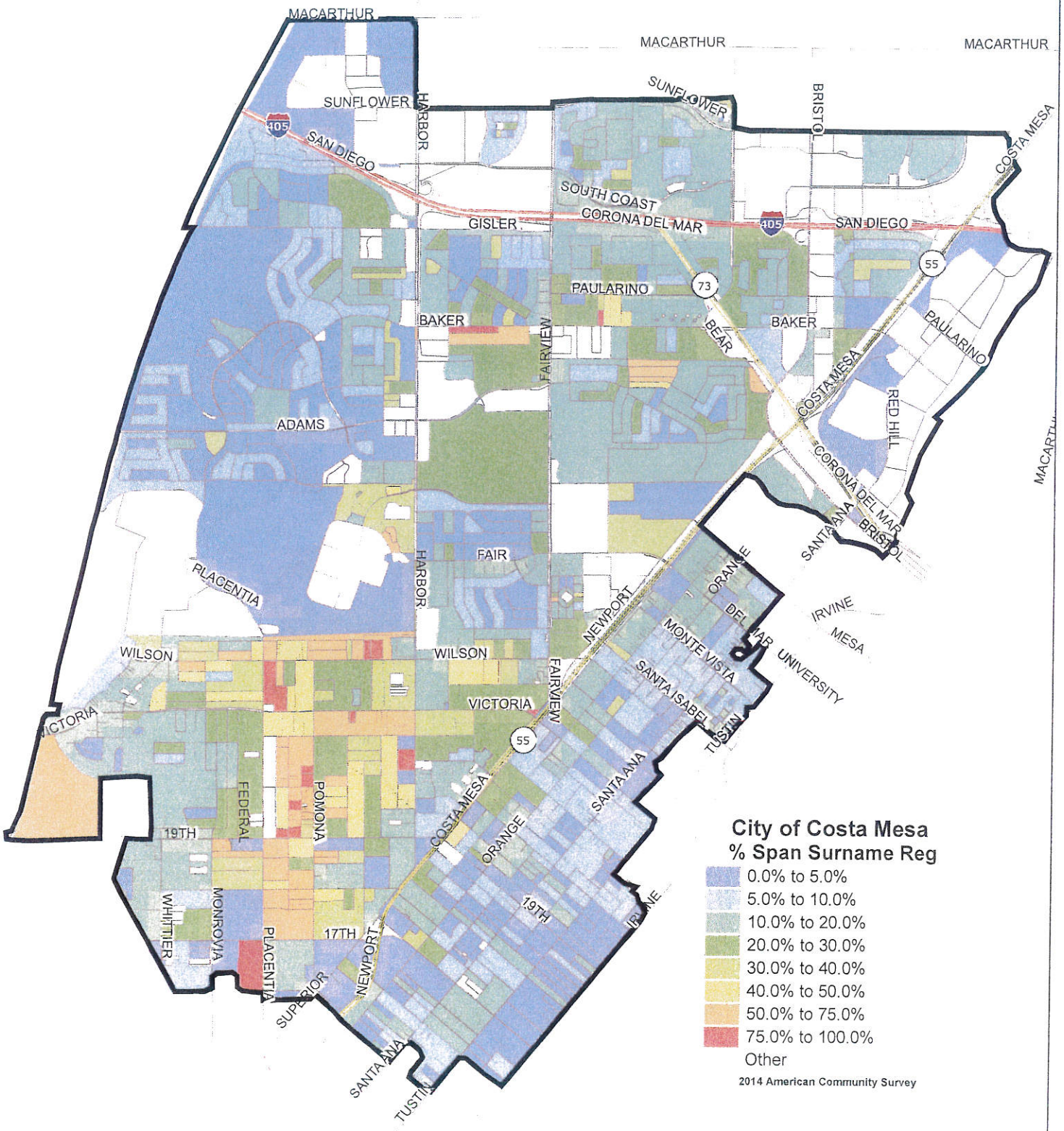
MACARTHUR
MACARTHUR
MACARTHUR
SUNFLOWER
SUNFLOWER
HARBOR
BRISTOL
COSTA MESA
405
SAN DIEGO
SOUTH COAST
CORONA DEL MAR
GISLER
405
SAN DIEGO
55
PAULARINO
73
BAKER
BAKER
BEAR
PAULARINO
FAIRVIEW
COSTA MESA
RED HILL
ADAMS
CORONA DEL MAR
MACARTHUR
SANTA ANA
BRISTOL
FAIR
HARBOR
ORANGE
PLACENTIA
NEWPORT
DEL MAR
IRVINE
MESA
MONTE VISTA
WILSON
WILSON
UNIVERSITY
SANTA ISABEL
FAIRVIEW
VICTORIA
VICTORIA
TUSTIN
55
SANTA ANA
FEDERAL
POMONA
COSTA MESA
19TH
ORANGE
19TH
IRVINE
MONROVIA
WHITTIER
17TH
PLACENTIA
NEWPORT
SUPERIOR
SANTA ANA
TUSTIN
City of Costa Mesa
% Span Surname Reg
0.0% to 5.0%
5.0% to 10.0%
10.0% to 20.0%
20.0% to 30.0%
30.0% to 40.0%
40.0% to 50.0%
50.0% to 75.0%
75.0% to 100.0%
Other
2014 American Community Survey

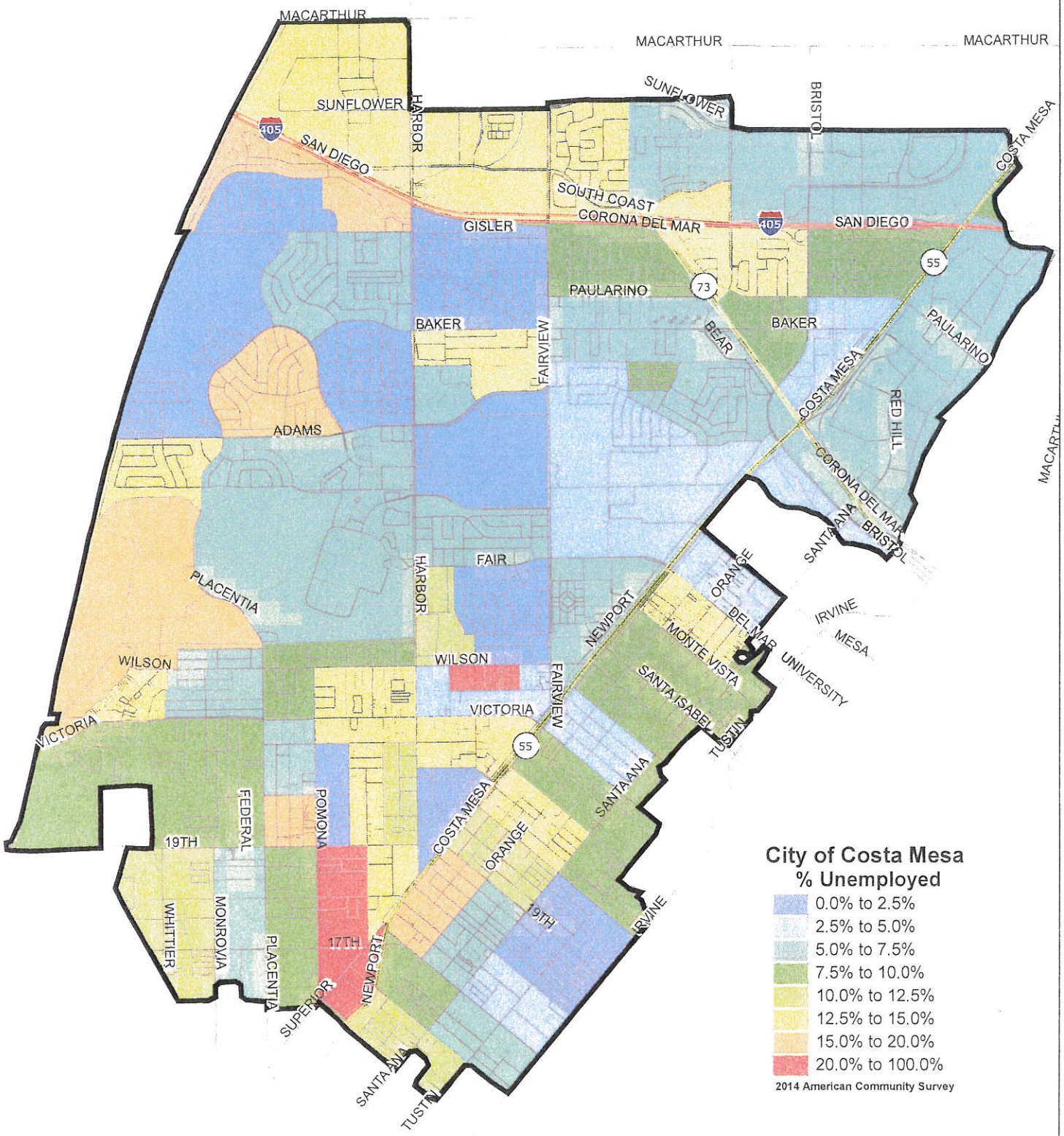
MACARTHUR
MACARTHUR
MACARTHUR
SUNFLOWER
SUNFLOWER
HARBOR
BRISTOL
COSTA MESA
405
SAN DIEGO
SOUTH COAST
CORONA DEL MAR
405
SAN DIEGO
GISLER
55
PAULARINO
73
BAKER
BAKER
BEAR
PAULARINO
FAIRVIEW
COSTA MESA
RED HILL
ADAMS
CORONA DEL MAR
SANTA ANA
BRISTOL
FAIR
HARBOR
ORANGE
PLACENTIA
NEWPORT
IRVINE
MESA
DEL MAR
MONTE VISTA
UNIVERSITY
WILSON
WILSON
FAIRVIEW
SANTA ISABEL
VICTORIA
VICTORIA
55
TUSTIN
SANTA ANA
FEDERAL
POMONA
COSTA MESA
19TH
ORANGE
19TH
IRVINE
WHITTIER
MONROVIA
PLACENTIA
17TH
NEWPORT
SUPERIOR
SANTA ANA
TUSTIN
City of Costa Mesa
% Unemployed
0.0% to 2.5%
2.5% to 5.0%
5.0% to 7.5%
7.5% to 10.0%
10.0% to 12.5%
12.5% to 15.0%
15.0% to 20.0%
20.0% to 100.0%
2014 American Community Survey

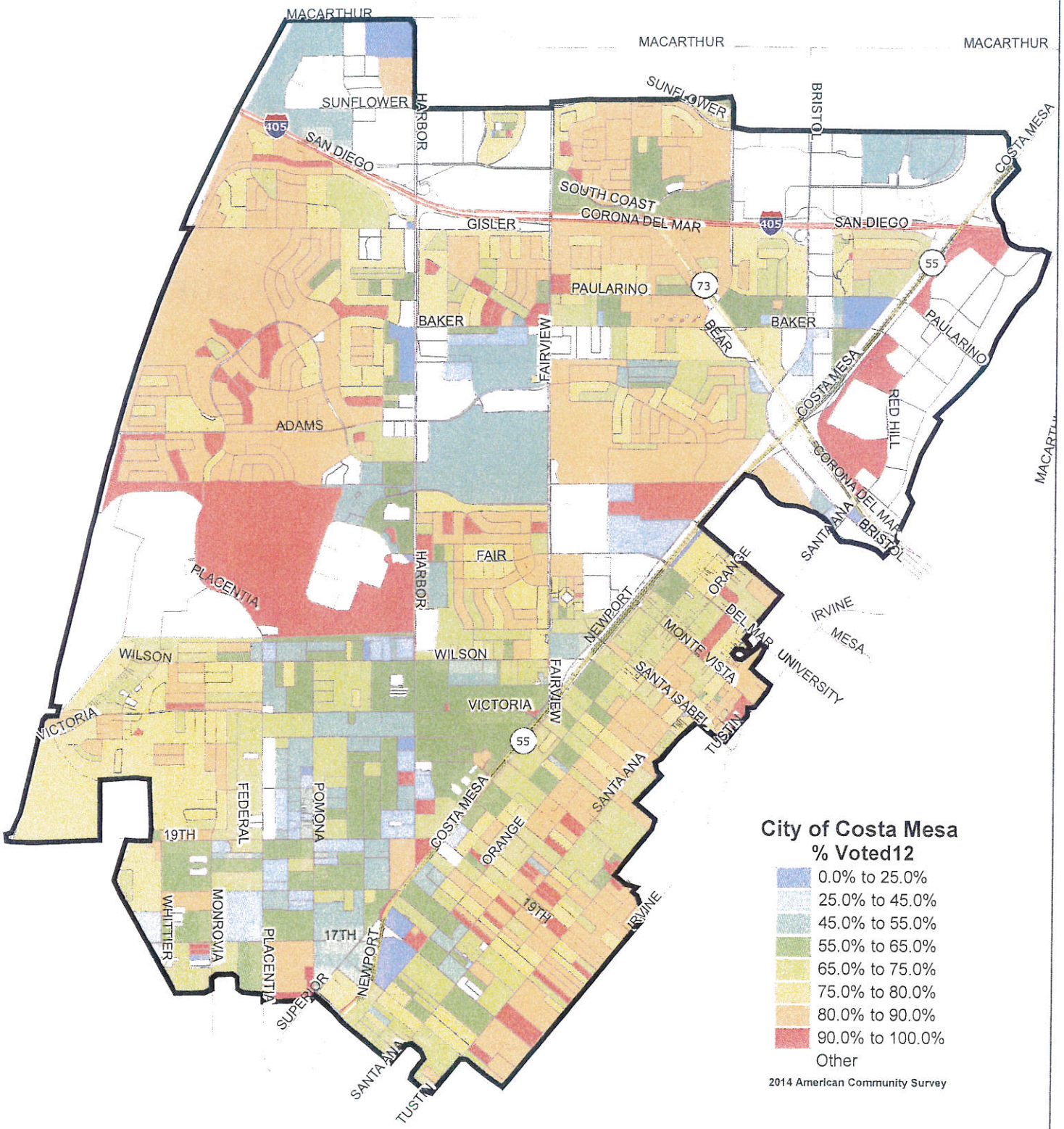
MACARTHUR
MACARTHUR
MACARTHUR
SUNFLOWER
SUNFLOWER
HARBOR
BRISTOL
405
SAN DIEGO
COSTA MESA
SOUTH COAST
CORONA DEL MAR
405
SAN DIEGO
GISLER
55
PAULARINO
73
BAKER
BAKER
BEAR
PAULARINO
FAIRVIEW
COSTA MESA
RED HILL
ADAMS
CORONA DEL MAR
MACARTHUR
SANTA ANA
BRISTOL
FAIR
HARBOR
ORANGE
PLACENTIA
NEWPORT
IRVINE
MESA
DEL MAR
UNIVERSITY
MONTE VISTA
WILSON
WILSON
SANTA ISABEL
FAIRVIEW
VICTORIA
VICTORIA
55
TUSTIN
SANTA ANA
FEDERAL
POMONA
COSTA MESA
19TH
ORANGE
19TH
IRVINE
WHITTIER
MONROVIA
PLACENTIA
17TH
NEWPORT
SUPERIOR
SANTA ANA
TUSTIN
City of Costa Mesa
% Voted12
0.0% to 25.0%
25.0% to 45.0%
45.0% to 55.0%
55.0% to 65.0%
65.0% to 75.0%
75.0% to 80.0%
80.0% to 90.0%
90.0% to 100.0%
Other
2014 American Community Survey

# II. Table Mapping Exercise Summaries

# City of Costa Mesa Voting District Formation

## Community Meeting #1

### Thursday, June 2, 2016 (Neighborhood Community Center)

Number of Mapping Exercise Groups: Three (3)

**GROUP 1.1 | *Mapping Exercise Facilitator: Yesenia Arias***

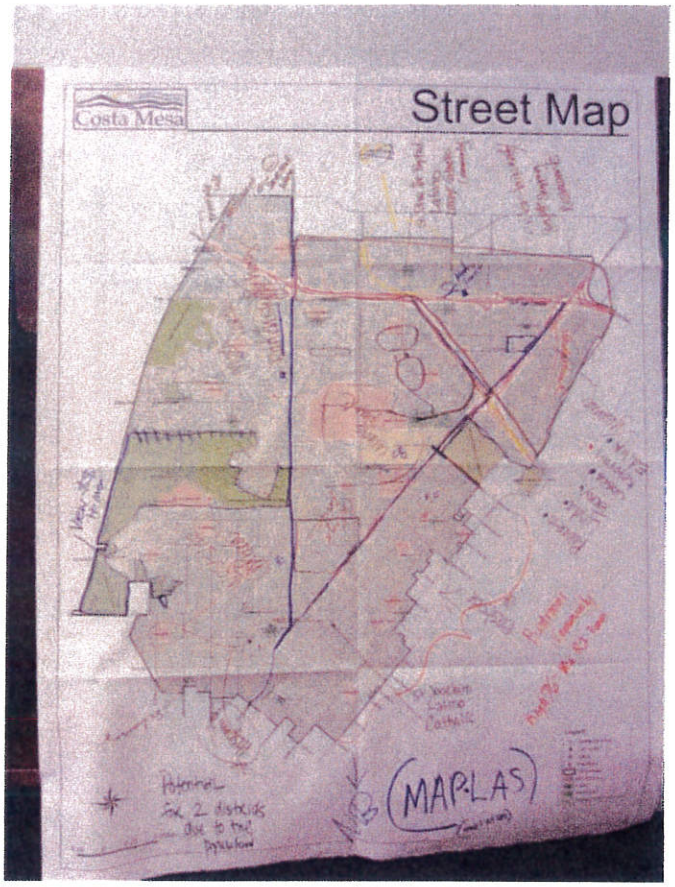


The first area this group identified was "Mesa Verde." Per the group, this community is known to be somewhat affluent and is comprised of ranch style homes and should be kept within one district based on their perceived common interests and the social-economic similarities. North of the I-405 Freeway, is an area comprised of entertainment venues, shopping centers, and restaurants. The group included the industrial area in this district because of the shared resources and common interests and agreed South Coast Plaza should be grouped within this district. The group separated the Latino community east of the "Westside" and suggested they remain together along with the communities adjacent to St. John the Baptist Church. Another community that was discussed was "College Park." It was though that this area would have similar issues and interests due to the proximity to the colleges and the fairgrounds. This group identified an area known as the "Eastside" which they described as "sleepy" or a "bedroom" community with a large number of high density R2 homes and home to St. Joachim Church as a point of interest.

The "Westside" area was described as having gated communities, high rise buildings, and mobile home parks. This area has a lot of mixed uses and a dense population; the group stated this area has the potential to form two districts. The Santa Ana Country Club was thought to be a natural divider between the "Eastside" area and the industrial area.

Lastly, this group mentioned they based their map on the similar interest between communities. They identified the schools, churches, and shopping centers as having the most impact when it comes to a sense of community.

**GROUP 1.2 |** ***Mapping Exercise Facilitators: Maria Yanez-Forgash and Edna Jimenez***

This group identified many distinct areas in the City of Costa Mesa that would warrant their own representation. The area adjacent to the SR-55, I-405 and SR-73 Freeways was recognized as largely industrial. The group stated this area would benefit from having its own district given that needs differ from those of all other areas in the City. The group stated that the "Eastside" was deserving of its own representation. This area was characterized as primarily single family residences and is comprised of mostly Caucasians.

On the westside of the map, is an area the group identified as the "Westside." This area contains a lot of new development and in the north part, a community known as "Mesa Verde." According to the group, this area should be its own district because of similar needs and social economic status. North of the I-405 Freeway is an area that was thought to be a mixture of industrial and commercial with South Coast Plaza as a key point of interest. This area should have its own representation as it shares similar interest.

The group acknowledged an area in the center of the City known as "College Park". It was agreed that this community should have its own district because of the colleges and the fairgrounds. Lastly, the group was able to identify an area in the south west that has a high Latino population which would benefit from having their own district based on the needs of that community and on their general absence on the City Council. The group was clear they came up with ideas for district formation based on what they agreed were natural barriers and shared community interests and not on the information they heard during the presentation.

This group stated the obvious natural boundaries are Harbor Blvd, Newport Blvd and the SR-55 and I-405 Freeways and should be used as dividers.

**GROUP 1.3 | *Mapping Exercise Facilitator: Kathy Ortiz-Cobian and Colin Valles***

From the beginning of the mapping session, this group expressed favor for Sample Map B. They believed this map best represented both their individual needs and those of the community at large. This group agreed that the "Westside" and what is known as "Mesa Verde" are very dissimilar to each other and to all other areas of the City and would benefit from having their own district. The "Westside" area is adjacent a section of the City that is highly populated by the Latino community and the group conveyed their desire for these two areas to be grouped. The "Mesa Verde" neighborhood was described as affluent and a few participants stated that this area is historically highly represented within the council. The group agreed that Fairview Park and the country club acted as natural barriers between the "Westside" and the "Mesa Verde" area. The group also acknowledged the "Eastside" area, the portion

of the City east of the SR-55 freeway, and stated they should be their own district as they have similarities unlike other parts of the City due to the freeway and they have a feeling of "being cut-off" from the rest of the City.

According to this group, the area of "College Park" should be its own district based on their common interests due to the colleges and the fairgrounds. This area was characterized as single family homes with some mixed, multi-density residences that generally deal with parking and traffic issues due to the colleges and the fairgrounds, which is host to varying events throughout the year. North of the "College Park" area is a community that is also thought to have similar issues. This area located in the northern part of the City, faces housing issues dissimilar to the rest of the City. The group decided that this area which borders the I-405 freeway on both sides, shares many points of interests such as schools and parks, and has faced and continues to face traffic impacts as well as the impending threat of freeway expansion.

The group was uncertain of what to do with two communities in the City. The first is the area in the north east part of the City as it is comprised of high-rise, density apartments; a style of housing not found in other areas of the City. The second is a small triangle section bound by the SR-55 freeway to the east, Harbor Blvd to the west and Wilson St to the north. This area seems to have similar interests to both the "Westside" and the "College Park "areas. The group felt that this section could go either way.

The group stated that both Harbor Blvd and Newport Blvd serve as a natural barriers within the City. They also pointed out that freeways should not divide people and that it is important to keep communities with similar interests together regardless of freeways or thoroughfares. Lastly, the group agreed that the design of each district may affect how people look at a particular map without consideration for what it encompasses. The group suggested districts be designed to "look" as simple as possible.

# City of Costa Mesa Voting District Formation

## Community Meeting #1

### Thursday, June 2, 2016 (Neighborhood Community Center)

### Questions and Comments

*Question 1*: What is the process to re-evaluate districts in the future?

*Question 2*: Are precincts ever separated or split?

*Question 3*: How do we know what district votes first?

*Question 4*: Future plans will brings more housing development, shifting the characteristics of an area. How do we address that?

*Question 5*: Is there any guidance by the City government?

# City of Costa Mesa Voting District Formation

## Community Meeting #2

### Saturday, June 4, 2016 (Halecrest Park)

Number of Mapping Exercise Groups: Two (2)

**GROUP 1.1 | *Mapping Exercise Facilitator: Yesenia Arias***

The first area this group identified was the area in the north part of the City primarily comprised of commercial development and high-end residences flanked by two major key points of interest: Arts Center and South Coast Plaza. The group stated this area should form its own district as it has similar economic interest that would benefit from representation. The second area noted was an area in the north east part of the City that is heavily industrial but has some high-density housing developments being proposed.

"College Park" was the third community identified as a neighborhood that would benefit from specific representation, therefore, should form its own district. This area has two city colleges and the fairgrounds surrounded by single family residences. The group stated they deal with traffic issues as well as tourists on a daily basis. Another area identified was referred to as "Mesa Verde". This community was described as affluent and their needs may not be in tuned with the rest of the City. The

group agreed they would benefit from having their own district. In the south west area is a community that is largely Latino, and per the group, should be kept together. The group stated Latinos have never been represented in the Council and would greatly benefit from having someone focused on their interests and needs. On the eastside, the group described a community that has been largely underdeveloped since the 1970's and would benefit from the formation of a district.

Lastly, this group reported they were not trying to create districts but rather, come up with 6 distinct areas that share common interests.

**GROUP 1.2 | *Mapping Exercise Facilitators: Kathy Ortiz-Cobian, Colin Valles and Edna Jimenez***

This group was made up of residents from 5 different areas in Costa Mesa. This group was highly sensitive to the needs of every community and focused their efforts on forming districts based on what they believed were similar interest and needs. The group started by differentiating the area known as the "Westside" from what is known as "Mesa Verde". The "Westside" was described as a neighborhood comprised of single family homes and high-density apartments with a large Latino population. The group agreed the 'Westside" should have its own district and the vast majority of Latinos should be included. The "Mesa Verde" community was described as an affluent area with similar socio-economic interests and would benefit from having their own district. The group stated that Fairview Park and the Costa Mesa Country Club act as a natural boundary, and ultimately decided to include Fairview Park in the "Westside" district and the county club in the "Mesa Verde" district.

In the center, the group identified the community of "College Park." The group felt this area may have similar impacts and concerns because of the colleges and fairgrounds and what that brings, such as traffic, congestion and visitors. The next community described was the "Eastside" community. This community was characterized as a high-traffic area with no real green space area for families. The group stated the "Eastside" should have their own district as they would benefit from someone who is aware of their specific needs: traffic, lack of green space and the feeling of being detached form the City as they are separated entirely by the SR-55 Freeway. The area north of the I-405 Freeway was described as having a mixture of business and residential developments. Wakeham Park was identified as a place where the community gathers and felt that the traffic issues this area shares with the industrial area on the eastside of the I-405 Freeway should warrant this community having its own district.

Lastly, the group decided that 5 districts is preferred but one member of the group was not opposed to having 6 districts and an at large mayor.

# City of Costa Mesa Voting District Formation

## Community Meeting #2

### Saturday, June 4, 2016 (Halecrest Park)

### Questions and Comments

*Question 1*: What happens if no one runs in a district?

*Question 2*: Is the City Council going to tell us what they are looking for?

Statement 1: Very interested in 7 districts.

Statement 2: It is expected to be 5 districts but could change.

*Question 3*: Who decides which map goes on ballot?

*Question 4*: Is it possible for City Council to vote for a 5 or 7 districts?

*Question 5*: What happens if decision cannot be reach?

*Question 6*: Is lawsuit being driven by 3 councilmembers from Mesa Verde?

*Question 7*: Who is suing us?

*Question 8*: When we redraw does it have to 50% Latinos?

# III. Notification

## Notification Details

City residents were notified of Round 1 community meetings through a variety of notification tools including:

**Costa Mesa Connected E-mail blasts (1,200 recipients):** May 24, May 31, and June 10

**Costa Mesa Minute:** May 31, June 2, 3, 8, 10, 13, 15, 17

**Announcements**

City Council

MIKA (June 6, 2016)

Unidos in Baker

St. Joachim service

**Social Media**

Facebook Page: June 1, 2, 3, 14, 15, 17, 18,

Twitter Handle: June 1, 2, 3, 14, 15, 17, 18,

Additional blogs and Costa Mesa Television (via Costa Mesa Minute)

**Press Releases**

Norma Roque: Univision

**City of Costa Mesa webpage**

**Counter Drop-offs**

Counter distributions were set-up at the locations listed below:

El Metate Market

Super Imperial Market & Deli

Alejandro's Mexican Food

El Toro Market Market

El Toro Market Tortilleria

El Campeon Carniceria #2

Downtown Recreation Center

St. Joachim Church

Neighborhood Community Center

Donald Dungan Library

**Extended Outreach** – the following community leaders disseminated Round 1 meeting information to organization members and asked members to distribute flyers to contacts

Keturah Kennedy, Executive Director at **MIKA** CDC

Effy Sanchez, **MIKA**'s liaison

Walter Garcia, the **Crossings Church** and **Unidos in Baker**

**Newport-Mesa Unified School District**: Factsheets (English/Spanish) posted on Peachjar: June 18

**Door-Knocking**

Nadia Flores, former Director of Community Engagement for the non-profit Think Together, canvased areas in the Westside, per her own accord

**Community Events**

Lions Club Fish Fry (City hosted booth): flyer distribution

**Additional Press**

Media Coverage (Costa Mesa Voting Districts Formation)

Los Angeles Times: April 20, May 8, 26, June 3

Orange County Register: April 18, 20, May 4, June 9

# Costa Mesa Voting District Formation

Round 2 - Community Meetings
Summary Report
June 15 and 18, 2016

Costa Mesa

# Public Involvement Program
# Round 2 - Community Meetings Summary Report
# June 15 and 18, 2016

## I. Overview

The City of Costa Mesa initiated a Public Participation Plan for the formation of proposed city council districts. Community participation is paramount for the collaborative formation of voting districts to be voted on during the next municipal election on November 8, 2016. Round 1 of the community involvement process began with "Meet the Expert" meetings, where interested parties had an opportunity to meet with the City's demographics expert, Dave Ely of Compass Demographics, and review sample maps, provide input, and if interested, develop their own voting district maps. Subsequently, two community meetings were held in the City of Costa Mesa to help solicit community input regarding potential voting district boundaries at the initial stage of the Voting District Formation (VDF). Meeting attendees had the opportunity to learn about the process, provide input on the make-up of the potential City Council districts, and review and comment on the four Sample Maps (Sample A, Sample B, Sample C, and Sample 7A) developed by Dave Ely. In addition, community members were given a map of Costa Mesa and were asked to share their perspectives regarding communities of interest, natural boundaries and/or highlight various communities within the City. All input received is detailed in Round 1 Community Meeting Summary Report.

The second round of the VDF process began in mid-June 2016. The City offered another opportunity to participate in "Meet the Expert" meetings, however, no one participated during this round. Two community meetings were hosted during Round 2: the first on Wednesday, June 15, 2016 from 7:00 PM to 9:00 PM and the second on Saturday, June 18, 2016 from 10:00 AM to 12:00 PM. Meeting attendees had the opportunity to provide input on Draft Maps which were developed with the public input received on the Sample Maps during the Round 1 community meetings.

Information and recommendations received from the second round of community meetings as well as demographic analysis, will be incorporated by Dave Ely into draft voting district Proposal Maps. The Proposed Map(s) will be presented to the City Council at a public hearing on July 5, 2016. This public hearing will also serve as an additional forum for the community to voice its opinions on the proposed district boundary lines.

## II. Meeting Details/Format

Community meetings were offered at different times and dates for convenience and to help increase participation. One of the meetings was held during the weekend morning hours and the other meeting was hosted during the week in the evening. Each of the community meetings consisted of the same format, materials, and presentation. Upon entering, attendees were welcomed, asked to sign-in and handed a packet consisting of the following (See Appendix I for a copy of all meeting materials):

- Meeting agenda (available in English, Spanish, Vietnamese)

- Frequently Asked Questions - FAQ (available in English, Spanish, Vietnamese)
- Costa Mesa VDF Fact Sheet (available in English, Spanish, Vietnamese)
- Guiding principles (available in English, Spanish, Vietnamese)
- Draft Maps and data tables
- Demographic data

All of the materials available at the meetings were also available electronically on the website. Spanish and Vietnamese interpreters made announcements at the initiation of every meeting offering their services. Spanish translation was used during both community meetings.

Participants were informed the community meetings would be an "open house" style gathering without a formal presentation and all would be given an opportunity to voice their thoughts, comments and ask questions regarding the Sample and Draft Maps as well as the maps created during the Round 1 workshops by participants.

Throughout the meeting room, large boards with illustrations of Sample and Draft Maps were available for viewing. City staff and consultants were available to explain the process and the following:

Sample Maps – (Sample A, Sample B, Sample C, and Sample 7A)
These maps were created to initiate public discussion and have received input throughout the VDF process. The community had an opportunity to view and asks questions regarding the population numbers and react to the proposed boundaries in each of the Sample Maps during the first and second round of community meetings.

Draft Maps – (Draft 1, Draft 2, 6D Draft 1, 7D Draft 1)
Dave Ely developed the Draft Maps after reviewing the Round 1 community feedback regarding the Sample Maps, community's perspectives on the City's natural boundaries and communities of interest.

The table below shows the number of participants per meeting. It is important to note that some individuals preferred not to sign in while others attended both meetings.

| Date | Meeting Location | # of Participants |
|---|---|---|
| Wednesday, June 15, 2016<br>7:00 PM to 9:00 PM | St. Joachim Catholic Church (East) | 43 |
| Saturday, June 18, 2016<br>10:00 AM to 12:00 PM | Balearic Community Center (West) | 31 |
| | Total: | 74 |

To commence the meetings, Yesenia Arias of Arellano Associates provided a brief explanation of the VDF involvement process and the community participation thus far. Dave Ely of Compass Demographics presented criteria considered for the voting district formation, including demographic and geographic. Mr. Ely described the Draft Maps he created based on information and recommendations received from the first round of community meetings, demographic analysis as well as other relevant information.

Following Mr. Ely's presentation, attendees were granted the opportunity to make comments and ask questions regarding the proposed Draft Maps. Yesenia Arias mediated the public comment sections and

informed all attendees they also had the opportunity to share their comments and/or questions by email to districtelections@costamesaca.gov, if they preferred. Public participation was unguided but all participants who stated a comment or asked a question were asked if they preferred one proposed map over the others and why.

The meetings were adjourned once all comments and questions were shared. Ms. Arias thanked all present and informed participants of the upcoming Public Hearings on July 5, 2016 and July 12, 2016.

## III. Community Input

The second round of community meetings offered Costa Mesa residents and business owners an opportunity to voice overall statements about the VDF process, provide input and ask questions about the Draft and Sample Maps created by David Ely. All public input was recorded on flip charts. To see specific comments recorded at each meeting, please see Appendix II.

There were several recurring themes at both community meetings. Participants noted existing bonds between several neighborhoods and those areas should not be divided. Specifically, residents described the north west part of town, known as Mesa Verde and the east part of the city, known as the Eastside as areas that warrant their own district. These areas are united by schools and social economic status. The Eastside is a part of the city where dealing with traffic related to the CA SR-55 Freeway and lack of green space serve as commonalities. There was also significant support for the area in the center of Costa Mesa, known as College Park, to have its own district. That part of town is unified by economic entities that attract outsiders and contribute greatly to the City's revenue. Those businesses include Orange Coast College and the Orange County Fairgrounds, to name a few.

Further, community members expressed the need for the Latino community to have representation. The district created south of Mesa Verde on both Draft 1 (District 4) and Draft 2 (District 4) was supported by the participants in both meetings. Community members residing in this specific area of the city stated that the district was well defined. Commonalities in the district were overcrowding and lack of parking.

Additionally, the general consensus among the residents present was that districts be divided as organically as possible. Participants felt that certain streets and highways should be dividers as they are already used to unite or divide certain neighborhoods. Some suggested Harbor Blvd, all the way north to McArthur Blvd, be the main divisor separating Mesa Verde from the community adjacent to them on the east. Fairview Park was also a point of contention for many present. Many felt that the park should be divided into two districts so that one district does not have full control over the park's undertakings. Others felt that the park should be a part of the southern district (District 3) in Draft 1.

Residents at both community meetings predominantly preferred the five district maps: Draft 1 and Draft 2. Support garnered for these maps centered on their clear focus on providing representation for all similar neighborhoods and because they gave the Latino community maximum representation: a group that has historically lacked a voice. The only dissenting opinion on Draft 1 was that Fairview Park was included in one district and most present reported that the park was a significant part of the entire City and no one district should have full control over it; however, the community felt that if the park needs to be in one particular district it should be included in District 3. Community members reiterated their

support for this map even while there were minor concerns as to why specific streets were used to divide districts.

As far as Draft 1, residents at the second meeting reported preference for this draft with the contingency that the divider on the east of Mesa Verde be moved to Harbor Blvd up to McArthur Blvd. Those present believed this would be a better reflection of existing boundaries between neighborhoods already acknowledged by most residents. Regarding Draft 2, residents asked Dave Ely to reconsider a scenario where Mesa Del Mar would not be divided in order to keep the community together. Both Draft 1 and 2 were heavily supported by residents living in various parts of the City including District 4.

Participants vastly rejected 6D Draft 1. Residents and business owners alike were in agreement that 6 districts would unfairly divide the City, and lead to a mayor being elected at-large: a sentiment that all present unanimously rejected. A mayor at large was not supported because residents believed if there was a council member and a mayor from the same district, that particular district would have the upper hand in the policy decision making process. As stated by many present, the position of mayor should be rotated among the council. Many agreed that the mayor should partake in ceremonial activities and serve as a City representative but the position of mayor should not carry any more weight than other council members.

7D Draft 1 received nominal support. For the most part, those present believe a city council consisting on 7 members would lead to "too many cooks in the kitchen" and residents were adamant about maintaining the status quo in relation to the amount of seats on the City council.

Lastly, many concerns and questions were voiced at the meetings; all of which were assuaged by the expert demographer, Dave Ely. Mr. Ely summarized the recent actions that lead to the call for change and briefly explained the California Voting Rights Act. Residents also requested explanations regarding map creation and what is essential to create an ethical and fair district. The demographer explained the role demographics and population play in district formation and clarified that districts cannot be created to simply look good or form a well-defined shape: a strict set of rules needs to be followed.

Residents also had questions regarding the possibility of an empty council seat and the protocol if no one from a particular district ran for a vacancy. The demographer explained that the standing city council would have the right to appoint a representative from those they deemed qualified who resides in the specific district missing a representative.

Both meetings wrapped up with a tally. Participants were asked to vote for the Draft Map they preferred. Some attendees did not vote while others voted for more than one map. Further, a few guest voted for a specific map but attached a caveat to it. During the first meeting, Draft 1 received overwhelming support particularly, if Fairview Park was divided among two districts. 7D Draft 1 received nominal support. Draft 2 and 6D Draft 1 did not receive any support during the tally exercise.

During the second meeting, the tally exercise resulted in a similar outcome as during the first meeting. Draft 1 and Draft 2 received overwhelming support with the caveat that Harbor Blvd be the divisor east of Mesa Verde. 7D Draft 1 received only nominal support and 6D Draft 1 did not receive any support. Finally, there was a brief discussion of the next steps, which promoted additional community involvement opportunities including a public hearing at the next City Council meeting on July 5, 2016.

## Appendices

I. Meeting Materials
   - Meeting agenda (available in English, Spanish, Vietnamese)
   - Frequently Asked Questions - FAQ (available in English, Spanish, Vietnamese)
   - Costa Mesa VDF Fact Sheet (available in English, Spanish, Vietnamese)
   - Guiding principles (available in English, Spanish, Vietnamese)
   - Draft Maps and data tables
   - Demographic data

II. Community Meeting Notes

III. Notification

# I. Meeting Materials



# Costa Mesa Voting District Formation

# AGENDA

## *Round 2 Community Open Houses*

**Wednesday, June 15, 2016**
**7 PM – 9 PM**
St. Joachim Catholic Church
1964 Orange Avenue
Costa Mesa, CA

**Saturday, June 18, 2016**
**10 AM – 12 PM**
Balearic Community Center
1975 Balearic Drive
Costa Mesa, CA

A. Open House
   i. Project information and staff are available to answer any of your questions or concerns. (There will be no formal presentation except for map descriptions)

B. Welcome

C. Map Descriptions

D. Community Feedback

E. Closing

Costa Mesa

Brenda Green, City Clerk | 77 Fair Drive Costa Mesa, CA 92628
(714)754-5225 | districtelections@costamesaca.gov | www.costamesaca.gov

# Formación de Distrito de Votación de Costa Mesa

# AGENDA

## *Ronda 2 de Reuniones de Puertas Abiertas*

**Miércoles, 15 de junio 15 de 2016**
**7 – 9 PM**
St. Joachim Catholic Church
1964 Orange Avenue
Costa Mesa, CA

**Sabado, 18 de junio de 2016**
**10 AM – 12 PM**
Balearic Community Center
1975 Balearic Drive
Costa Mesa, CA

A. Jornada de Puertas Abiertas

   i. Información y personal del proyecto están disponibles para contestar cualquiera de sus preguntas o inquietudes.
   (No habrá presentación formal con excepción de las descripciones de los mapas)

B. Bienvenida

C. Descripciones de los Mapas

D. Aportaciones de la Comunidad

E. Cierre

Costa Mesa
Brenda Green, City Clerk | 77 Fair Drive Costa Mesa, CA 92628
(714)754-5225 | districtelections@costamesaca.gov | www.costamesaca.gov

*Những Nguyên Tắc Chỉ Đạo cho Việc Tham Gia của Công Chúng và Phát Triển Địa Hạt*

# CHƯƠNG TRÌNH NGHỊ SỰ

## *Các Buổi Họp Mặt Cộng Đồng Vòng 2*

**Thứ Tư,**
**Ngày 15 Tháng 6 Năm 2016**
**7:00 chiều – 9:00 tối**
St. Joachim Catholic Church
1964 Orange Avenue
Costa Mesa, CA

**Thứ Bẩy,**
**Ngày 18 Tháng 6 Năm 2016**
**10:00 sáng – 12:00 trưa**
Balearic Community Center
1975 Balearic Drive
Costa Mesa, CA

A. Buổi Họp Mặt

   i. Các chi tiết về dự án và nhân viên có sẵn để trả lời bất cứ những thắc mắc hoặc những mối quan tâm nào cuả quý vị.
   (Sẽ không có thuyết trình chính thức ngoại trừ các mô tả bằng bản đồ)

B. Chào Mừng

C. Các Mô Tả Bằng Bản Đồ

D. Ý Kiến Đóng Góp cuả Cộng Đồng

E. Kết Thúc

Costa Mesa

Brenda Green, City Clerk | 77 Fair Drive Costa Mesa, CA 92628
(714)754-5225 | districtelections@costamesaca.gov | www.costamesaca.gov

# Costa Mesa Voting District Formation

## *Frequently Asked Questions*

### 1. Why is the voting process changing?

The City of Costa Mesa is proposing to change from the City's current at-large elections to geographically defined district elections. The objective of the Voting District Formation process is to ensure compliance with the California Voting Rights Act and ensure minority votes are not diluted. The City will place a ballot measure before the voters in November 2016 to consider a district-based election system map. Depending on the district map selected for the ballot, voters may also determine whether they will directly elect a mayor or if one will be selected by way of rotation amongst the current councilmembers, as is currently the case.

### 2. What is the Voting Rights Act and why is it important?

The Voting Rights Act is federal legislation adopted in the 1960s protecting the rights of all citizens to participate in the voting process. This legislation has provisions ensuring underrepresented groups have equal opportunities for voting and representation. The California Voting Rights Act has additional provisions with the purpose of ensuring equal access to voting and representation. All City activities used to create these newly formed voting districts will follow and comply with both the spirit and letter of the law, including those laid out by both the federal and state Voting Rights Acts.

### 3. What are district-based elections?

In a district-based election, voters elect a single representative from within their district to represent them on the City Council. The intent of district-based elections is to provide opportunity for geographic and demographic representation based on each district's constituents with similar goals and concerns as others in their respective geographic area. District elections allow City Council representation across defined geographic sections of the City, providing opportunities for representation in communities that may not have previously had a Council Member serve from their neighborhood.

### 4. What will be the process for creating voting districts?

The process will have both a technical and community input component completed in tandem to define and create the best recommendation for creating the district boundaries to place on the November 2016 ballot. The technical process requires the formation of nearly equal districts based on population (ideally within 5 percent from smallest to largest). However, secondary factors also play a major role including: topography, geography, cohesiveness, contiguity, compactness, integrity of territory, communities of interest and significant and sensitive land uses.

Community participation is vital to ensure proper formation of the districts. An assortment of materials, meetings and other social media communication tools will be utilized to inform and engage the public throughout the technical process. This will include a minimum of two rounds of public workshops, opportunities for interested individuals to meet directly with Compass Demographics (the demographer hired to assist the City with this process) to provide direct input on boundary lines and two public hearings at City Council meetings.

### 5. What is a community of interest?

A community of interest is any distinctive area within the City that has a definable group of people, unique geography or some other distinguishable feature or characteristic that it would be undesirable to divide in the creation of voting districts. Some of these may already be clearly established and others may be defined as a result of this process. This distinction requires strong community input to ensure communities of interest are maintained in this process. For example, the Orange Coast College campus is a definable area that the community may believe should not be split by a district boundary.

Costa Mesa

**For additional information please contact:**

Brenda Green, City Clerk | (714) 754-5225 | districtelections@costamesaca.gov

# Costa Mesa Voting District Formation

### 6. Who will approve the final districts?

The consultant team hired to complete the technical study, Compass Demographics, will provide a written report that City staff will use to provide the City Council with a recommendation, following community meetings, public input and public hearings. Ultimately, the City Council will vote to approve the best recommended voting district map and only that map will be placed on the November 2016 ballot for the Costa Mesa voters to consider. The City Council will also determine whether the measure should include a directly elected mayor or continue with the current rotational system.

### 7. When will these new districts take effect?

If City voters adopt the November 2016 ballot measure, the new voting districts will immediately take effect. However, the first election to be held using these newly formed districts would occur in November 2018. Councilmembers will serve out their current terms.

### 8. What will happen to existing council members if the districts go into effect?

Current Council Members may serve the remainder of the term to which they were elected and will continue to serve at-large regardless of where they live. Once a current Councilmember's seat is up for re-election, that seat would be subject to by-district election depending on the order in which districts are selected to vote.

### 9. How will creating voting districts affect me?

If the ballot measure passes, beginning in 2018, residents in the City of Costa Mesa will have the opportunity to vote for candidates who run in the district in which they live. Once elected, these City Council Members will provide direct representation of the unique population, issues and challenges found within each of the districts. City Council elections are staggered. Depending on what map, if any, passes, two or three district seats will be on the November 2018 ballot and the remaining district seats will appear on the 2020 ballot.

### 10. Why is my participation important?

This process, and the resulting decisions, are critical to the leadership and future of Costa Mesa. It is important that these voting district boundaries clearly and accurately represent the varying geographic areas and unique demographic groups found within our community. Your participation will help bring clarity to the process and help better understand the issues important to you as we look at volumes of data to help create balanced and representative districts.

### 11. What if the district-based elections and corresponding map measure is not approved?

If the measure is defeated, it is possible that litigation will ensue. If that happens, while the court considers the potential proceedings, the current at-large election system will remain in place. The November 2016 ballot will contain only one measure to establish district elections which includes only one correlating district map. If voters defeat the measure, then both the question regarding district-based elections as well as the recommended map are defeated.

### 12. How will my input be used?

Your input will help inform the technical process which will be based on a collection of data and analytics. We will ask you to share with us what is important to you, where you think the boundaries should go to protect communities of interest and other clarifying questions that will help us in the development of voting district recommendations.

### 13. Where can I learn more about the process and get additional information including scheduled public meetings?

For this process, the City has set up a host of communication tools and ways for the public to receive information and provide input. The City has established a project webpage at www.costamesaca.gov under Voting District Formation. All meeting information and project materials will be posted on the website for your review. You can also email your comments or questions to districtelections@costamesaca.gov or via direct mail to: City of Costa Mesa, Attn: Brenda Green, City Clerk, 77 Fair Drive, Costa Mesa, CA 92626. For additional information, please call (714) 754-5225.



# Formación de Distritos de Votación de Costa Mesa

# FAQ

## *Preguntas Frecuentes*

### 1. ¿Por qué está cambiando el proceso de votación?

La ciudad de Costa Mesa está proponiendo cambiar de las elecciones corrientes de la Ciudad a elecciones en general para definir geográficamente distritos de elecciones. El objetivo del proceso de formación de distritos de votación es asegurar el cumplimiento de la Ley de Derechos Electorales de California y asegurar que los votos minoritarios no se diluyan. La Ciudad colocará una medida de votación ante los votantes en noviembre de 2016 para considerar un mapa del sistema electoral basado en distritos. Dependiendo del mapa de distrito seleccionado para la votación, los votantes también pueden determinar si eligen directamente a un alcalde o si se elegirá uno por medio de rotación entre los concejales actuales, como es el caso actualmente.

### 2. ¿Qué es la Ley de Derechos Electorales y por qué es importante?

La Ley de Derechos Electorales es una legislación federal aprobada en 1960 para proteger los derechos de todos los ciudadanos para participar en el proceso de votación. Esta legislación tiene disposiciones que garantizan que los grupos menos representados tengan igualdad de oportunidades para la votación y representación. La Ley de Derechos Electorales de California tiene disposiciones adicionales con el propósito de garantizar la igualdad de acceso a voto y representación. Todas las actividades de la Ciudad utilizadas para crear estos distritos electorales recientemente formados seguirán y cumplirán con el espíritu y la letra de la ley, incluidos los indicados tanto por las leyes federales y estatales de Derechos Electorales.

### 3. ¿Qué son las elecciones basadas en distritos?

En una elección basada en los distritos, los votantes eligen a un solo representante dentro de su distrito para que los represente en el consejo de la Ciudad. La intención de las elecciones basadas en distritos es proporcionar oportunidades para la representación geográfica y demográfica en base a los constituyentes de cada distrito con metas y preocupaciones como las de otros en sus respectivas áreas geográficas similares. Las elecciones de distrito permiten la representación del consejo de la Ciudad a través de secciones geográficas definidas de la Ciudad, proporcionando oportunidades para la representación de las comunidades que pueden no haber tenido previamente un Miembro del Consejo para servir a su vecindario.

### 4. ¿Cuál será el proceso de creación de los distritos electorales?

El proceso tendrá tanto un componente técnico como de la comunidad completado de forma conjunta para definir y crear la mejor recomendación para la creación de los límites de distritos para colocarlos en las elecciones de noviembre de 2016. El proceso técnico requiere la formación de distritos casi iguales basados en la población (idealmente dentro de un 5 por ciento entre el menor y el mayor). Sin embargo, factores secundarios también juegan un papel importante incluyendo: la topografía, la geografía, la cohesión, la contigüidad, la compacidad, la integridad del territorio, las comunidades de interés y los usos importantes y sensibles de la tierra.

La participación comunitaria es vital para asegurar la formación adecuada de los distritos. Una mezcla de materiales, reuniones y otras herramientas de medios de comunicación social se utilizarán para informar e involucrar al público durante todo el proceso técnico. Esto incluirá un mínimo de dos rondas de talleres públicos, oportunidades para las personas interesadas a reunirse directamente con Compass Demographics (el demógrafo contratado para ayudar a la Ciudad con este proceso) para proporcionar información directa sobre las líneas de contorno y varias audiencias públicas en las reuniones del Consejo de la Ciudad.

### 5. ¿Qué es una comunidad de intereses?

Una comunidad de intereses es cualquier área distintiva dentro de la ciudad que tiene un grupo definible de gente, geografía única o alguna otra característica distinguible o característica que no sería conveniente dividir en la creación de distritos de votación. Algunos de estos pueden estar ya claramente establecidos y otros se puede definir como resultado de este proceso. Esta distinción requiere un fuerte aporte de la comunidad para asegurar que las comunidades de intereses se mantengan en este proceso. Por ejemplo, el campus de Orange Coast College es un área definida por la comunidad que creemos que no debería ser dividida por un límite del distrito.

Costa Mesa

**Para obtener información adicional, por favor póngase en contacto con:**

Brenda Green, Secretaria de la Ciudad | (714) 754-5225 | districtelections@costamesaca.gov

# Formación de Distritos de Votación de Costa Mesa

### 6. ¿Quién aprobará los distritos finales?

El equipo consultor contratado para completar el estudio técnico, Compass Demographics, proporcionará un informe escrito que personal de la Ciudad usará para proporcionar al Consejo de la Ciudad una recomendación, después de las reuniones de la comunidad, aportaciones del público y audiencias públicas. En última instancia, el Consejo de la Ciudad votará para aprobar el mapa de la zona de votación mejor recomendado y sólo ese mapa será colocado en la edición la papeleta de noviembre del año 2016 para que los votantes de Costa Mesa lo consideren. El Consejo de la Ciudad también determinará si la medida debe incluir un alcalde elegido directamente o continuar con el sistema de rotación actual.

### 7. ¿Cuándo entrarán estos nuevos distritos en vigor?

Si los votantes de la Ciudad adoptan la medida de votación de noviembre de 2016, los nuevos distritos de votación entrarán en vigor de forma inmediata. Sin embargo, la primera elección que se lleve a cabo utilizando estos distritos recién formados ocurriría en noviembre de 2018. Los Concejales terminarán sus términos actuales.

### 8. ¿Qué pasará con los miembros del consejo existente si los distritos entran en vigor?

Los miembros actuales del Consejo podrán actuar durante el resto del plazo para el que fueron elegidos y seguirán sirviendo en general, independientemente de donde vivan. Una vez que el asiento del miembro del Concejo actual esté para reelección, ese asiento estaría sujeto a las elecciones por distrito según el orden en que se seleccionen los distritos de votación.

### 9. ¿Cómo me afectará la creación de los distritos de votación?

Si la medida de la votación pasa, a partir de 2018, los residentes en la ciudad de Costa Mesa tendrán la oportunidad de votar por los candidatos que se eligen en el distrito en el que viven. Una vez elegidos, éstos Miembros del Consejo de la Ciudad proporcionarán representación directa a las población, problemas y retos únicos que se encuentran en cada uno de los distritos. Las elecciones del Consejo de la ciudad son escalonadas. Dependiendo de cuál mapa, en su caso, pasa, dos o tres asientos de distrito estarán en la papeleta de noviembre de 2018 y las cabeceras de distrito restantes aparecerán en la papeleta el año 2020.

### 10. ¿Por qué es importante mi participación?

Este proceso, y las decisiones resultantes, son fundamentales para el liderazgo y el futuro de Costa Mesa. Es importante que estos límites de los distritos de votación con claridad y precisión representen las distintas áreas geográficas y grupos demográficos únicos que se encuentran dentro de nuestra comunidad. Su participación nos ayudará a determinar con claridad el proceso y ayudará a comprender mejor las cuestiones importantes para usted al ver los volúmenes de datos para ayudar a crear distritos equilibrados y representativo.

### 11. ¿Qué pasa si las elecciones basadas en distritos y la correspondiente medida de mapa no son aprobados?

Si no pasa, es posible que se produzca litigio. Si eso sucede, mientras que el tribunal considera los posibles procedimientos, el actual sistema de elección en general se mantendrá en su lugar. La votación de noviembre de 2016 contendrá una sola medida para establecer las elecciones de distrito que incluye sólo un mapa correlativo de distritos. Si los votantes derrotan la medida, tanto la pregunta sobre las elecciones basadas en distritos, así como el mapa recomendado son derrotados.

### 12. ¿Cómo se utilizará mi aportación?

Su aportación ayudará a informar al proceso técnico que se basa en una colección de datos y análisis. Le pediremos compartir con nosotros lo que es importante para usted, dónde usted cree que los límites deben ir para proteger a las comunidades de intereses y otras preguntas aclaratorias que nos ayudarán en el desarrollo de las recomendaciones de los distritos de votación.

### 13. ¿Dónde puedo encontrar más información sobre el proceso y obtener información adicional, incluyendo reuniones públicas programadas?

Para este proceso, el Consejo de la Ciudad ha puesto en marcha una serie de herramientas de comunicación y formas para el público para recibir información y aportar información. La Ciudad ha establecido una página web del proyecto en www.costamesaca.gov bajo Voter District Formation [Formación de Distritos Electorales]. Todos los materiales de información de reuniones y del será publicada en la página web para su revisión. También puede enviar sus comentarios o preguntas a districtelections@costamesaca.gov o a través de correo directo a: City of Costa Mesa, Attn: Brenda Green, City Clerk, 77 Fair Drive, Costa Mesa, CA 92626. Para obtener información adicional, por favor llame al (714) 754-5225.



# Thành Lập Địa Hạt Bầu Cử Costa Mesa

# FAQ

## *Thắc Mắc Thông Thư*

### 1. Tại sao tiến trình bầu cử thay đổi?

Thành Phố Costa Mesa đang đề nghị sự thay đổi tiến trình bầu cử từ căn bản toàn thành phố sang căn bản bầu cử theo địa hạt được xác định qua địa lý. Mục tiêu của tiến trình Thành Lập Địa Hạt Bầu Cử là để đảm bảo sự tuân thủ Đạo Luật Quyền Bỏ Phiếu California và để đảm bảo lá phiếu bầu của những người thiểu số không bị giảm hiệu lực. Thành Phố sẽ đưa ra dự thảo luật để cử tri bỏ phiếu vào tháng 11 năm 2016 cứu xét một bản đồ địa hạt được xác định theo địa lý. Tùy theo bản đồ địa hạt được lựa chọn để đưa ra bầu cử cho cử tri thông qua, các cử tri cũng có thể xác định xem liệu họ sẽ bầu một Thị Trưởng trực tiếp hoặc nếu một thị trưởng sẽ được chọn ra theo cách luân phiên từ những nghị viên hội đồng đương nhiệm như trong trường hợp hiện nay.

### 2. Đạo Luật về Quyền Bầu Cử là gì và tại sao đạo luật này quan trọng?

Đạo Luật về Quyền Bầu Cử là luật liên bang được thông qua trong thập niên 1960 bảo vệ các quyền của tất cả các công dân được tham gia vào tiến trình bầu cử. Luật này có những quy định đảm bảo những nhóm người không được đại diện đầy đủ có những cơ hội đồng đều để bỏ phiếu và đại diện. Đạo Luật về Quyền Bầu Cử Californi có những quy định bổ sung với mục đích đảm bảo sự tiếp cận đồng đều đối với việc bầu cử và đại diện. Tất cả những hoạt động của Thành Phố được sử dụng để thành lập những địa hạt bầu cử mớ được thiết lập sẽ tuân theo đúng với tinh thần và nội dung của luật lệ, kể cả những điều được đặt ra bởi cả hai Đạo Luật về Quyền Bầu Cử liên bang và tiểu bang.

### 3. Các cuộc bầu cử theo địa hạt là gì?

Trong một cuộc bầu cử theo địa hạt, các cử tri chọn một đại diện trong địa hạt của họ để đại diện cho họ trong Hội Đồng Nghị Viên Thành Phố. Ý định của các cuộc bầu cử theo địa hạt là để cung cấp cơ hội đại diện theo địa lý và dân số dựa vào cử tri của từng địa hạt với những mục tiêu và những mối quan tâm tương tự như những người khác trong khu vực địa lý của họ. Các cuộc bầu cử theo địa hạt cho phép các khu vực địa lý trong Thành Phố có đại diện trong Hội Đồng Nghị Viên, cung cấp cơ hội cho các cộng đồng trước đây có thể đã không có Nghị Viên được bầu từ khu phố của họ.

### 4. Tiến trình thànnh lập các địa hạt bầu cử sẽ là gì?

Tiến trình sẽ có cả hai thành phần ý kiến đóng góp về cả về mặt kỹ thuật lẫn từ cộng đồng trước sau để nhận định và tạo lập đề nghị tốt nhất cho các ranh giới địa hạt để cho cử tri bỏ phiếu thông qua vào tháng 11 năm 2016. tiến trìnnh kỹ thuật đòi hỏi sự thành lập các địa hạt gần như đồng đều với nhau dựa trên dân số (một cách lý tưởng trong vòng 5 phần trăm từ nhỏ nhất đến lớn nhất). Tuy nhiên, những yếu tố thứ yếu cũng đóng góp một vai trò chủ yếu bao gồm: địa hình, địa lý, sự gắn bó, tính tiếp giáp, sự chặt chẽ, tính toàn vẹn của khu vực, các cộng đồng có cùng quyền lợi và sự sử dụng đất đai đáng kể và nhậy bén.

Sự tham giai của cộng đồng là điều sống còn để đảm bảo sự thành lập xác đáng các địa hạt. Một tập hợp những tài liệu, các buổi hội họp, và những công cụ truyền thông đại chúng xã hội sẽ được sủ dụng để thông báo và khuyến khích sự tham gia của công chúng trong suốt tiến trình kỹ thuật này. Điều này sẽ bao gồm tối thiểu hai vòng hội họp cho công chúng, các cơ hội cho những cá nhân có quan tâm để gặp gỡ trực tiếp với Compass Demographics (nhà dân số học được thuê mướn để trợ giúp Thành Phố trong tiến trình này) ngõ hầu cung cấp trực tiếp ý kiến về các ranh giới và một vài các buổi điều trần tại các buổi họp của Hội Đồng Nghị viên.

### 5. Một cộng đồng có cùng quyền lợi là gì?

Một cộng đồng có cùng quyền lợi là bất cứ khu vực khác lạ nào nằm trong Thành Phố có một nhóm người có thể xác định được, địa lý độc đáo hoặc một vài đặc điểm khác có thể phân biệt được hoặc đặc tính gây ra bất lợi khi phân chia trong công cuộc thành lập địa hạt bầu cử. Một vài điều này có thể đã được thiết lập rõ rệt và những điều khác có thể đã được xác định khi trở thành kết quả của tiến trình này. Sự phận biệt này yêu cầu sự đóng góp ý kiến mạnh mẽ để đảm bảo các cộng đồng cùng quyền lợi được duy trì trong tiến trình này. Thí dụ, khuôn viên trường Đại Học Orange Coast College là một khu vực có thể xác định rằng cộng đồng đó không nên được phân chia theo ranh giới địa hạt.

Costa Mesa

**Muốn biết thêm chi tiết, vui lòng liên lạc với:**

Brenda Green, City Clerk | (714) 754-5225 | districtelections@costamesaca.gov

# Thành Lập Địa Hạt Bầu Cử Costa Mesa

### 6. Ai sẽ chấp thuận các địa hạt cuối cùng?

Nhóm tư vấn được mướn để hoàn tất việc nghiên cứu kỹ thuật, Compass Demographics, sẽ cung cấp một bản phúc trình bằng văn bản mà nhân viên Thành Phố sẽ sử dụng để trình bầy đề nghị cho Hội Đồng Nghị Viên sau khi có những buổi họp cộng đồng, ý kiến đóng góp của công chúng và những phiên điều trần công khai. Cuối cùng, Hội Đồng Nghị Viên Thành Phố sẽ biểu quyết để chấp thuận một bản đồ địa hạt bầu cử được đề nghị tốt nhất và chỉ có bản đồ đó sẽ được đưa ra cho cử tri ở Costa Mesa bỏ phiếu quyết định vào tháng 11 năm 2016. Hội Đồng Nghị Viên Thành Phố cũng sẽ xác định xem liệu dự thảo luật có nên bao gồm chức vụ thị trưởng được bầu trực tiếp hoặc tiếp tục với hệ thống luân phiên như hiện nay.

### 7. Các địa hạt mới sẽ có hiệu lực khi nào?

Nếu cử tri Thành Phố bỏ phiếu thông qua dự thảo luật vào tháng 11 năm 2016, các địa hạt bầu cử mới sẽ có hiệu lực tức thời. Tuy nhiên, cuộc bầu cử đầu tiên sử dụng các địa hạt mới vừa được thành lập này sẽ diễn tiến vào tháng 11 năm 2018. Các nghị viên sẽ phục vụ hết nhiệm kỳ hiện tại của họ.

### 8. Chuyện gì sẽ xẩy ra cho các nghị viên nếu các địa hạt bắt đầu có hiệu lực?

Các Nghị Viên đương nhiệm có thể phục vụ hết nhiệm kỳ m àhọ đ ãđược bầu và sẽ tiếp tục phục vụ toàn thành phố bất kể nơi họ cư ngụ. Sau khi có một ghế Nghị Viên eđ61n hạn bầu cử, ghế đó sẽ được bầu theo địa hạt theo thứ tự những địa hạt được chọn để bỏ phiếu.

### 9. Việc thành lập các địa hạt bầu cử sẽ có ảnh hưởng với tôi như thế nào?

Nếu dự thảo luật được thông qua, bắt đầu vào năm 2018 các cư dân trong thành phố Costa Mesa sẽ có cơ hội bỏ phiếu cho các ứng cử viên ra tranh cử trong địa hạt họ sinh sống. Sau khi đắc cử, những Nghị Viên Hội Đồng Thành Phố này sẽ là đại biểu trực tiếp cho dân số, cho những vấn đề và khó khăn cá biệt của từng địa hạt đó. Các cuộc bầu cử Nghị Viên Hội Đồng Thành Phố sẽ được tổ chức xen kẽ. Tùy theo bản đồ được chấp thuận, nếu có, hai hoặc ba ghế nghị viên theo địa hạt sẽ được bầu vào tháng 11 năm 2018 và số ghế còn lại sẽ được bỏ phiếu vào năm 2020.

### 10. Tại sao sự tham gia của tôi quan trọng?

Tiến trình này, và những quyết định theo sau, có tính cách tối quan trọng cho sự lãnh đạo và tương lai của Costa Mesa. Điều quan trọng là những ranh giới của các địa hạt bầu cử này đại diện một cách rõ ràng và chính xác những khu vực địa lý khác nhau và những nhóm dân số cá biệt nằm trong cộng đồng của chúng ta. Sự tham gia của quý vị sẽ giúp mang đến sự minh bạch cho tiến trình và giúp cho quý vị hiểu biết những vấn đề quan trọng đối với quý vị vì chúng tôi cứu xét rất nhiều dữ kiện để giúp tạo lập các địa hạt cân đối và có tính chất đại diện.

### 11. Nếu các cuộc bầu cử theo địa hạt và dự thảo luật về bản đồ tương ứng không được chấp thuận, chuyện gì sẽ xẩy ra?

Nếu dự thảo luật không được thông qua, việc kiện tụng sẽ có thể tiếp diễn. Nếu việc đó xẩy ra, trong thời gian tòa án cứu xét những tiến trình tố tụng, hệ thống bầu cử toàn thành phố sẽ tiếp tục diễn tiến. Lá phiếu bầu cử tháng 11 năm 2016 sẽ chỉ có một dụ thảo luật để thành lập các cuộc bầu cử theo địa hạt bao gồm một bản đồ địa hạt tương ứng mà thôi. Nếu cử tri không thông qua dự thảo luật, cả vấn đề bầu cử theo địa hạt lẫn bản đồ được đề nghị đều không được chấp thuận.

### 12. Ý kiến của tôi sẽ được sử dụng như thế nào?

Ý kiến của quý vị sẽ cung cấp thêm thông tin cho tiến trình kỹ thuật, một tiến trình sẽ dựa vào sự tập hợp dữ kiện và giải tích học. Chúng tôi sẽ xin quý vị chia sẻ với chúng tôi những điều quan trọng đối với quý vị, những ranh giới quý vị nghĩ là cần thiết để bảo vệ những cộng đồng có cùng quyền lợi và những thắc mắc để làm sáng tỏ vấn đề để trợ giúp chúng tôi trong việc phát triển những đề nghị về địa hạt bầu cử.

### 13. Tôi có thể tìm hiểu thêm như thế nào về tiến trình này và về thông tin bổ sung kể cả những buổi họp công khai được dự kiến?

Để phục vụ cho tiến trình này, Thành Phố đã thiết lập một số những công cụ truyền thông và phương tiện để công chúng tiếp nhận thông tin và đóng góp ý kiến. Thành Phố đã tạo lập một trang mạng tại www.costamesaca.gov dưới tiêu đề Thành Lập Địa Hạt Bầu Cử (Voting District Formation). Tất cả thông tin về buổi họp và tài liệu sẽ uđược đăng tải trên trang mạng để quý vị xét duyệt.. Quý vị cũng có thể email ý kiến hoặc thắc mắc đến districtelections@costamesaca.gov hoặc gửi thư qua bưu điện đến: City of Costa Mesa, Attn: Brenda Green, City Clerk, 77 Fair Drive, Costa Mesa, CA 92626. Muốn biết thêm chi tiết, vui lòng gọi số (714) 754-5225 5.

# Costa Mesa Voting District Formation

## Community Participation

There will be two rounds of community meetings.

***Round 1 Community Meetings***
Two community meetings will be held to introduce the voting district formation process and to solicit public input on the Draft Sample Maps. These two meetings will be identical; attend the one most convenient for you.

***Thursday, June 2, 2016, 7 - 9 PM***
Neighborhood Community Center
1845 Park Avenue
Costa Mesa, CA 92627

***Saturday, June 4, 2016, 10 AM - 12 PM***
Halecrest Park
3107 Killybrooke Lane
Costa Mesa, CA 92626

***Round 2 Community Meetings***
Two community meetings will be held to provide an update on the VDF process and to request public input on the Draft Proposal Maps. These two meetings will be identical; attend the one most convenient for you.

***Wednesday, June 15, 2016, 7 - 9 PM***
St. Joachim Catholic Church
1964 Orange Avenue
Costa Mesa, CA 92627

***Saturday, June 18, 2016, 10 AM - 12 PM***
Balearic Community Center
1975 Balearic Drive
Costa Mesa, CA 92626

***Meet the Expert***

Community members have the opportunity to review sample maps and meet with the technical consultant, Dave Ely of Compass Demographics at City Hall, 77 Fair Drive, Costa Mesa, CA 92626.

To make an appointment, please contact the City Clerk's office at (714) 754-5225.

Costa Mesa

## Overview

The City of Costa Mesa has initiated a dynamic process that will change the way the community elects its future leadership! This historic effort entails a change to our election system; Council Members will be elected from geographically defined districts that you can help create!

As a valued community member, the City is calling on you to get involved in the process of forming council voting districts. The new districts need to be roughly the same size in population figures and determined based on the following:

- Communities of interest
- Cohesiveness, continuity, integrity and compactness of territory
- Topography
- Geography

Once the proposed districts are drafted, the boundaries will be presented to voters on the November 2016 ballot measure.

## Get Involved!

The city has enlisted the help of experts in the field of census data with previous experience in council district formation to initiate the development of mapping alternatives. However, this process would greatly benefit from community input. There are many ways to get involved and provide your feedback. Please review and participate in all activities of interest and convenience to you!

- VDF Map Input Sheet (see reverse)
- Meet the Expert (details at left)
- Two rounds, each consisting of two community meetings, will take place in June (details on right). Sign up to receive the meeting notice and additional updates as they become available at cityofcostamesaca.gov.
- Public Hearings - As part of the City Council meetings, public hearings will be held to present proposed districts and receive public input. Sign up to receive the hearing notice and additional updates as they become available. The public hearings are scheduled for July 5, 2016 and August 2, 2016 .
  Mark your calendars!

# Costa Mesa Voting District Formation

Costa Mesa

## How to Submit a Districting Map:

You can choose to draw on the attached map, submit a map of your own or create your proposed district lines using a Districting Kit which can be downloaded from the City website or obtained from the City Clerk. The kit will include detailed instructions. Any submissions received will be inputted into districting software to produce standard reports. If submitted maps require modifications in order to reach approximate district populations, the demographer will communicate with authors to allow for modification. Please visit our website at cityofcostamesaca.gov for more information including sample district maps and thematic maps. Submit your map via:

*Mail:* City of Costa Mesa, Attn: Brenda Green,
77 Fair Drive, Costa Mesa, CA 92626

*Email:* districtelections@costamesaca.gov

## Please Submit Your Districting Map

You are encouraged to submit a map that reflects areas of interest and information related to potential district boundaries. It is not necessary to submit a complete map to have your input considered.

## Please help us identify the following, on the map or in comments, as applicable:

**Neighborhoods or Communities:** Outline and identify areas that you believe function as neighborhoods or communities and should be kept together in a single district.

**Connections:** Identify neighborhoods or communities that you believe share common interests and should be combined within a district.

**Barriers:** Identify physical features such as streets, utilities or other elements and geographical features that you believe would act as natural barriers between districts.

**Divisions:** Identify communities that you believe are dissimilar and would be best served in separate districts.

**Points of interest:** Identify significant locations or points of interest that are of particular interest or concern to individual communities and explain their significance.



# Formación de Distritos de Votación de Costa Mesa

## Participación comunitaria

Habrá dos rondas de reuniones de la comunidad.

### *Reuniones de la Comunidad Ronda 1*

Se celebrarán dos reuniones de la comunidad para presentar el proceso de formación de distritos de votación y para solicitar la opinión pública sobre el Borrador de Muestras de Mapas. Estas dos reuniones serán idénticas; asista a la más conveniente para usted.

***Jueves, 2 de junio de 2016, 7-9 PM***
Neighborhood Community Center
1845 Park Avenue
Costa Mesa, CA 92627

***Sábado, 4 de junio de 2016, 10 AM-12 PM***
Halecrest Park
3107 Killybrooke Lane
Costa Mesa, CA 92626

### *Reuniones de la Comunidad Ronda 2*

Se celebrarán dos reuniones de la comunidad para proporcionar información actualizada sobre el proceso Formación de Distritos de Votación y solicitar la opinión del público sobre el Borrador de los mapas propuestos. Estas dos reuniones serán idénticas; asista a la más conveniente para usted.

***Miércoles, 15 de de junio de 2016, 7 - 9 PM***
St. Joachim Catholic Church
1964 Orange Avenue
Costa Mesa, CA 92627

***Sábado, 18 de junio de 2016, 10 AM-12 PM***
Balearic Community Center
1975 Balearic Drive
Costa Mesa, CA 92626

### *Conozca al experto*

Los miembros de la comunidad tienen la oportunidad de revisar los mapas de muestra y reunirse con el asesor técnico, Dave Ely de Compass Demographics en el Ayuntamiento, 77 Fair Drive, Costa Mesa, CA 92626.

Para hacer una cita, por favor póngase en contacto con la oficina de la Secretaria de la Ciudad al (714) 754-5225.

Costa Mesa

## Visión global

¡La Ciudad de Costa Mesa ha iniciado un proceso dinámico que cambiará la forma en que la comunidad elija su liderazgo futuro! Este esfuerzo histórico implica un cambio en nuestro sistema electoral; ¡los miembros del Consejo serán elegidos de los distritos geográficamente definidos que usted puede ayudar a crear!

Como miembro valorado de la comunidad, la Ciudad le está pidiendo a usted involucrarse en el proceso de formación de los distritos de votación del consejo. Los nuevos distritos tienen que ser más o menos del mismo tamaño en las cifras de población y determinados basándose en lo siguiente:

- Comunidades de intereses
- Cohesión, continuidad, integridad y compacidad del territorio
- Topografía
- Geografía

Una vez que los distritos propuestos están redactados, los límites serán presentados a los votantes en la medida de votación de noviembre de 2016.

## ¡Involúcrese!

La Ciudad ha contratado la ayuda de expertos en el campo de datos del censo con experiencia previa en la formación de distritos de consejo para iniciar el desarrollo de alternativas de mapeo. Sin embargo, este proceso se beneficiaría enormemente de información de la comunidad. Hay muchas formas de participar y ofrecer sus comentarios. ¡Por favor revise y participe en todas las actividades de interés y utilidad para usted!

- Hoja de aportación de Mapa de Formación de Distritos de Votación (ver reverso)
- Conozca al experto (detalles a la izquierda)
- Dos rondas, cada una compuesta de dos reuniones de la comunidad, se llevarán a cabo en junio (detalles a la derecha). Regístrese para recibir el aviso de reunión y actualizaciones adicionales a medida que estén disponibles en cityofcostamesaca.gov.
- Audiencias Públicas – como parte de las reuniones del Consejo de la Ciudad, se llevarán a cabo audiencias públicas para presentar distritos propuestos y recibir la opinión del público. Regístrese para recibir notificación de las audiencias y actualizaciones adicionales a medida que estén disponibles. Las audiencias públicas están programadas para el 5 de julio de 2016, y el 2 de agosto de 2016. ¡Marque su calendario!

# Formación de Distritos de Votación de Costa Mesa

## Por favor envíe su Mapa de Distribución de Distritos

Se le anima a presentar un mapa que refleja las zonas de intereses y la información relacionada a los límites potencial de de distritos. No es necesario presentar un mapa completo para que se tome en cuenta su aportación.

## Por favor ayúdenos a identificar lo siguiente, en el mapa o en los comentarios, según corresponda:

**Vecindarios o comunidades:** Esboce e identifique las áreas que usted cree que funcionan como vecindarios o comunidades y que deben mantenerse juntos en un solo distrito.

**Conexiones:** Identifique los vecindarios o comunidades que cree que comparten intereses comunes y deben combinarse dentro de un distrito.

**Barreras:** Identifique características físicas, tales como calles, servicios públicos u otros elementos y características geográficas que cree que actuarían como barreras naturales entre los distritos.

**Divisiones:** Identifique comunidades que usted cree que son diferentes y serían mejor servidas en distritos separados.

**Puntos de interés:** Identifique lugares o puntos de interés significativos que son de especial interés o preocupación para las comunidades individuales y explique su significado.

## Cómo presentar un Mapa Distribución de Distritos:

Usted puede elegir dibujar en el mapa adjunto, presentar un mapa de su cuenta o crear sus límites de distritos propuestos utilizando un Juego de Distribución de Distritos que puede ser descargado del sitio web de la Ciudad u obtenido de la Secretaria de la Ciudad. El juego incluirá instrucciones detalladas. Toda comunicación recibida se introducirá en el software de distritos para producir informes estándar. Si los mapas presentados requieren modificaciones con el fin de llegar a las poblaciones del distrito aproximadas, el demógrafo se comunicará con los autores para permitir la modificación. Por favor visite nuestro sitio Web en cityofcostamesaca.gov para obtener más información, incluyendo mapas de distritos de muestra y mapas temáticos. Envíe su mapa a través de:

*Correo postal:* City of Costa Mesa, Attn: Brenda Green,
77 Fair Drive, Costa Mesa, CA 92626

*Email:* districtelections@costamesaca.gov





# Thành Lập Địa Hạt Bầu Cử Costa Mesa

## Sự Tham Gia của Cộng Đồng

Sẽ có hai vòng hội họp trong cộng đồng.

### *Vòng 1 Các Buổi Họp Cộng Đồng*

Hai buổi họp cộng đồng sẽ được tổ chức để giới thiệu tiến trình thành lập địa hạt bầu cử và xin ý kiến đóng góp của công chúng về Các Bản Đồ Mẫu Phác Họa. Hai buổi họp này sẽ giống y như nhau; hãy tham dự buổi nào thuận tiện nhất cho quý vị.

***Thứ Năm, ngày 2 tháng 6 năm 2016,***
***7 giờ đến 9 giờ tối***
Neighborhood Community Center
1845 Park Avenue
Costa Mesa, CA 92627

***Thứ Bẩy, ngày 4 tháng 6 năm 2016,***
***10 giờ sáng đến 12 giờ trưa***
Halecrest Park
3107 Killybrooke Lane
Costa Mesa, CA 92626

### *Vòng 2 Các Buổi Họp Cộng Đồng*

Hai buổi họp cộng đồng sẽ được tổ chức để cung cấp thông tin cập nhật về tiến trình VDF và để xin ý kiến đóng góp đối với Các Bản Đồ Mẫu Phác Họa. Hai buổi họp này sẽ giống như nhau; hãy tham dự buổi nào thuận tiện nhất cho quý vị.

***Thứ Tư, ngày 15 tháng 6 năm 2016,***
***7 giờ - 9 giờ tối***
Nhà Thờ Công Giáo St. Joachim
1964 Orange Avenue
Costa Mesa, CA 92627

***Thứ Bẩy, ngày 18 tháng 06 năm 2016,***
***10 giờ sáng – 12 giờ trưa***
Trung Tâm Cộng Đồng Balearic
1975 Balearic Drive
Costa Mesa, CA 92626

### *Hãy Gặp Gỡ Chuyên Gia*

Các thành viên cộng đồng có cơ hội xét duyệt các bản đồ mẫu và gặp gỡ nhà tư vấn kỹ thuật, Dave Ely của Compass Demographics tại Tòa Thị Chínhl, 77 Fair Drive, Costa Mesa, CA 92626.

Để lấy hẹn, vui lòng liên lạc với văn phòng Thư Ký Thành Phố tại số (714) 754-5225.

Costa Mesa

## Đại Cương

Thành Phố Costa Mesa đã khởi xướng một tiến trình năng động sẽ thay đổi cách thức cộng đồng bầu cử những nhà lãnh đạo trong tương lai! Nỗ lực lịch sử này bao gồm sự thay đổi trong hệ thống bầu cử của chúng ta; các Nghị Viên sẽ được bầu từ những địa hạt xác định theo địa lý mà quý vị giúp thành lập!

Thành Phố kêu gọi những thành viên quý báu trong cộng đồng như quý vị để tham gia vào tiến trình thành lập các địa hạt bầu cử hội đồng nghị viên. Các địa hạt mới cần có cùng kích tầm mức về dân số và được xác định dựa vào những điều sau đây:

- Các cộng đồng với cùng quyền lợi
- Sự gắn bó, tính liên tục, tính toàn vẹn, và sự gọn gàng của khu vực
- Địa hình
- Địa lý

Một khi các địa hạt đề nghị được phác họa, những ranh giới sẽ được trình bầy cho các cử tri để bỏ phiếu bầu vào tháng 11 năm 2016.

## Hãy Tham Gia!

Thành phố sẽ sử dụng sự trợ giúp của các chuyên gia trong lĩnh vực dữ kiện về kiểm tra dân số với kinh nghiệm trong việc thành lập địa hạt bầu hội đồng để khởi xướng việc phát triển những lựa chọn trong việc vẽ bản đồ. Tuy nhiên, tiến trình này có thể nhận được nhiều lợi ích qua sự đóng góp ý kiến của cộng đồng. Có nhiều cách thức để tham gia và cung cấp ý kiến phản hồi. Xin vui lòng xét duyệt và tham gia vào tất cả các hoạt động thuận tiện và được sự quan tâm của quý vị!

- Tờ Đóng Góp Ý Kiến về Bản Đồ VDF (xem mặt sau)
- Hãy Gặp Chuyên Gia (chi tiết ở bên trái)
- Hai vòng, mỗi vòng bao gồm hai buổi họp cộng đồng, sẽ diễn tiến vào tháng Sáu. (chi tiết bên tay phải). Hãy ghi tên để nhận thông báo về buổi họp và những cập nhật bổ sung khi có sẵn trên trang mạng cityofcostamesaca.gov.
- Các Buổi Điều Trần Công Khai – Là một phần của các buổi họp của Hội Đồng Nghị Viên, các phiên điều trần công khai sẽ được tổ chức để trình bầy các địa hạt được đề nghị và để nhận ý kiến đóng góp. Xin ghi tên để nhận thông báo về điều trần và các cập nhật bổ sung sau khi được thực hiện. Các phiên điều trần công khai được dụ định vào ngày 5 tháng 7 năm 2016 và ngày 2 tháng 8 năm 2016. Hãy ghi vào thời khóa biểu của quý vị!

# Thành Lập Địa Hạt Bầu Cử Costa Mesa

## Vui Lòng Nộp Bản Đồ Địa Hạt của Quý Vị

Quý vị được khuyến khích nộp bản đồ phản ánh những khu vực đáng quan tâm và thông tin liên quan đến các ranh giới địa hạt có thể xẩy ra. Không cần thiết phải nộp một bản đồ đầy đủ để ý kiến của quý vị được cứu xét.

## Vui lòng giúp chúng tôi nhận diện những điều sau đây, trên bản đồ hoặc qua ý kiến, nếu được:

**Các Khu Phố hoặc Cộng Đồng:** Phác họa và nhận diện những khu vực quý vị tin rằng những nơi đó làm chức năng của các khu phố hoặc cộng đồng và nên được duy trì trong cùng một địa hạt.

**Sự kết nối:** Nhận diện những khu lân bang hoặc cộng đồng mà quý vị tin rằng có cùng quyền lợi chung và nên được kết hợp trong cùng một địa hạt.

**Các rào cản:** Nhận diện những đặc điểm vật lý như đường phố, tiện ích hoặc những yếu tố và đặc điểm địa lý quý vị tin rằng có thể phục vụ như hàng rào thiên nhiên giữa các địa hạt.

**Phân chia:** Nhận diện những cộng đồng quý vị tin rằng không tương đồng và có thể phục vụ tốt nhất cho những địa hạt riêng biệt.

**Những điểm đáng quan tâm:** Nhận diện nhnữg địa điểm quan trọng hoặc những điểm đáng quan tâm dành được sự chú tâm đặc biệt hoặc quan tâm của những cộng đồng cá biệt và giải thích sự quan trọng.

## Cách Nộp Bản Đồ Địa Hạt:

Quý vị có thể chọn cách vẽ trên bản đồ đính kèm, nộp bản đồ của chính quý vị hoặc tạo lập các lần chia ranh giới cho địa hạt để nghị sử dụng Bộ Chia Địa Hạt (Districting Kit) có thể tải xuống từ trang mạng của Thành Phố hoặc lấy từ Thư Ký Thành Phố. Bộ Chia Địa Hạt sẽ bao gồm những hướng dẫn chi tiết. Bất cứ những bản đồ đệ trình sẽ được nhập vào nhu liệu địa hạt để phát hành những báo cáo tiêu chuẩn. Nếu những bản đồ đệ trình đòi hỏi sự sửa đổi để đạt được dân số cần thiết cho địa hạt, nhà nhân khẩu học sẽ trao đổi với các tác giả vẽ bản để để sửa đổi. Xin vui lòng lên trang mạng của chúng tôi tại cityofcostamesaca.gov để biết thêm thông tin kể cả những bản đồ địa hạt và những bản đồ chủ đề. Hãy nộp bản đồ của quý vị bằng cách:

*Thư:* City of Costa Mesa, Attn: Brenda Green,
77 Fair Drive, Costa Mesa, CA 92626

*Email:* districtelections@costamesaca.gov



# Costa Mesa Voting District Formation

## *Guiding Principles for Public Participation and District Development*

- The process for creating voting districts will be transparent and designed to inform and engage the public.
- All residents, including City Council members, are encouraged to provide input on the district formation.
- Input from non-residents with a vested interest in the City will also be considered at the request of the group of residents/businesses or community interest(s) they represent.
- Public input should focus on the formation of all voting districts which will be developed and approved in compliance with applicable federal, state and local laws, including all voting rights acts and districting provisions.
- All input should be presented and considered with respect for differing opinions.
- Near equal population (ideally within 5 percent) is one of the primary factors to create legally defendable council districts.
- Other factors contributing to the formation of districts will include: topography, geography, cohesiveness, contiguity, compactness, integrity of territory, communities of interest, and significant and sensitive land uses.
- Minority communities should not be diluted in the formation of districts.
- Numbers will be assigned to the districts as part of the City Council approval process.
- The first election to be held using the newly formed districts will occur in November 2018.

Costa Mesa

**For additional information please contact:**
Brenda Green, City Clerk | (714) 754-5225 | districtelections@costamesaca.gov

# Costa Mesa Formación de Distritos Electorales

## *Principios que rigen para la participación del público y el desarrollo de distritos*

- El proceso de creación de los distritos de votación será transparente y estará diseñado para informar e involucrar al público.
- A todos los residentes, incluyendo a los miembros del Consejo de la Ciudad, se les anima a dar su opinión sobre la formación de distritos.
- Las aportaciones de los no residentes con un interés creado en la Ciudad también se considerarán a petición del grupo de residentes/empresas o interés(es) de la comunidad que representan.
- La opinión pública debería centrarse en la formación de todos los distritos de votación que serán desarrollados y aprobados de acuerdo con las leyes federales, estatales y locales aplicables, incluyendo todas las leyes y legislación de derechos de votar y disposiciones de distritos.
- Todas las aportaciones deberían ser presentadas y consideradas con respeto a las opiniones divergentes.
- Una población casi igual (idealmente dentro de un 5 por ciento) es uno de los factores principales para crear distritos del consejo legalmente defendibles.
- Otros factores que contribuyan a la formación de distritos incluirán: la topografía, la geografía, la cohesión, la contigüidad, la compacidad, la integridad del territorio, las comunidades de interés, y los usos importantes y sensibles de la tierra.
- Las comunidades minoritarias no deberían diluirse en la formación de los distritos.
- Los números serán asignados a los distritos como parte del proceso de aprobación del consejo de la Ciudad.
- La primera elección que se llevará a cabo utilizando los distritos de reciente formación tendrá lugar en noviembre de 2018.

Costa Mesa

**Para información adicional, por favor contacte:**

Brenda Green, City Clerk | (714) 754-5225 | districtelections@costamesaca.gov

# VIỆC THÀNH LẬP CÁC ĐỊA HẠT BẦU CỬ

## *Những Nguyên Tắc Chỉ Đạo cho Việc Tham Gia của Công Chúng và Phát Triển Địa Hạt*

- Tiến trình thành lập các địa hạt bầu cử sẽ minh bạch và được thiết kế để cung cấp thông tin và khuyến khích công chúng tham gia.
- Tất cả các cư dân, kể cả những thành viện của Hội Đồng Nghị Viên, được khuyến khích để đóng góp ý kiến về việc thành lập địa hạt.
- Ý kiến đóng góp của những người không phải cư dân nhưng có quyền lợi được thụ hưởng trong Thành Phố cũng sẽ được cứu xét theo lời yêu cầu của nhóm cư dân/doanh nghiệp hoặc của (những) quyền lợi cộng đồng họ đại diện.
- Ý kiến đóng góp của công chúng nên chú trọng vào việc thành lập tất cả những địa hạt bầu cử sẽ được phát triển và chấp thuận để tuân theo những luật lệ liên bang, tiểu bang và địa phương, bao gồm tất cả những đạo luật về quyền bầu cử và những quy định về địa hạt.
- Tất cả những ý kiến đóng góp nên được trình bầy và cứu xét với sự tôn trọng những ý kiến khác nhau.
- Nhóm dân số gần như đồng đều (cách nhau trong vòng 5 phần trăm, một cách lý tưởng) là một trong những yếu tố chính yếu để thiết lập những địa hạt bầu hội đồng có thể biện hộ được một cách hợp pháp.
- Những yếu tố khác góp phần vào việc thành lập các địa hạt sẽ bao gồm: địa hình, địa lý, sự gắn bó, tính tiếp giáp, sự chặt chẽ, tính toàn vẹn của khu vực, các cộng đồng có cùng quyền lợi, và sự sử dụng đất đai đáng kể và nhậy bén.
- Các cộng đồng thiểu số không nên bị giảm thiểu trong việc thành lập địa hạt.
- Các con số sẽ được chỉ định cho các địa hạt trong một phần của tiến trình chấp thuận của Hội Đồng Nghị Viên.
- Cuộc bầu cử đầu tiên sử dụng các địa hạt được thành lập mới đây sẽ xẩy ra vào tháng 11 năm 2018.

Costa Mesa

**Muốn biết thêm chi tiết, xin vui lòng liên lạc với:**

Brenda Green, City Clerk | (714) 754-5225 | districtelections@costamesaca.gov

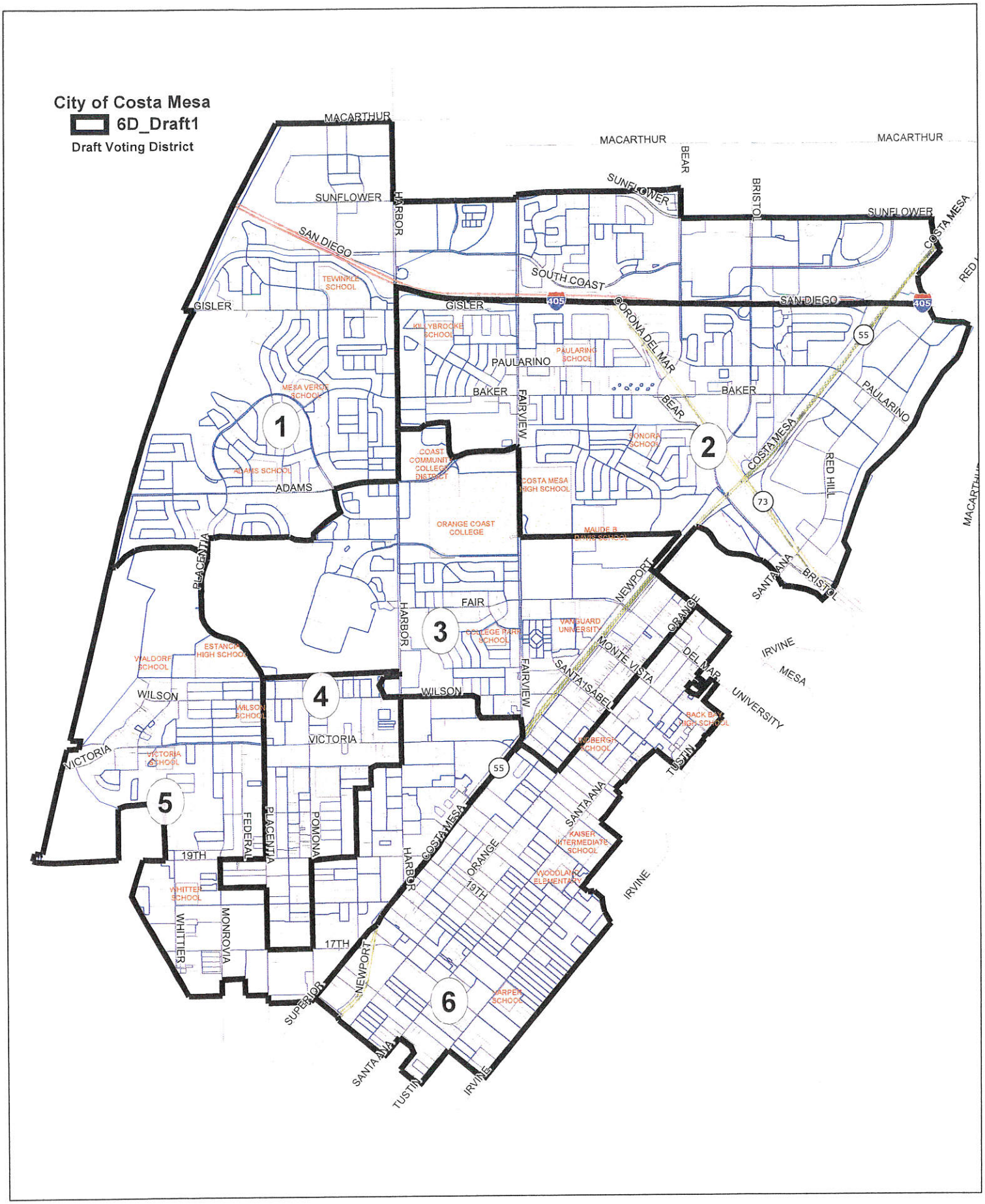
City of Costa Mesa
6D_Draft1
Draft Voting District
1
2
3
4
5
6
MACARTHUR
SUNFLOWER
SAN DIEGO
SOUTH COAST
GISLER
HARBOR
BEAR
BRISTOL
COSTA MESA
CORONA DEL MAR
PAULARINO
BAKER
FAIRVIEW
ADAMS
PLACENTIA
FAIR
WILSON
VICTORIA
NEWPORT
MONTE VISTA
SANTA ISABEL
ORANGE
DEL MAR
SANTA ANA
TUSTIN
IRVINE
MESA
UNIVERSITY
RED HILL
19TH
17TH
FEDERAL
POMONA
MONROVIA
WHITTIER
SUPERIOR
TEWINKLE SCHOOL
KILLYBROOKE SCHOOL
PAULARING SCHOOL
MESA VERDE SCHOOL
SONORA SCHOOL
COAST COMMUNITY COLLEGE DISTRICT
ADAMS SCHOOL
COSTA MESA HIGH SCHOOL
ORANGE COAST COLLEGE
MAUDE B. DAVIS SCHOOL
VANGUARD UNIVERSITY
COLLEGE PARK SCHOOL
ESTANCIA HIGH SCHOOL
WALDORF SCHOOL
WILSON SCHOOL
VICTORIA SCHOOL
LINDBERGH SCHOOL
BACK BAY HIGH SCHOOL
KAISER INTERMEDIATE SCHOOL
WOODLAND ELEMENTARY
WHITTIER SCHOOL
HARPER SCHOOL

| District | | City Total | 6 District Draft 1 | | | | | |
|---|---|---|---|---|---|---|---|---|
| | | | 1 | 2 | 3 | 4 | 5 | 6 |
| Population | | 110106 | 18607 | 18693 | 17955 | 18501 | 18197 | 18153 |
| Deviation | | | 256 | 342 | -396 | 150 | -154 | -198 |
| % Deviation | | | 1.4% | 1.9% | -2.2% | 0.8% | -0.8% | -1.1% |
| | Latino | 35.8% | 16.4% | 34.6% | 23.8% | 80.4% | 44.8% | 14.3% |
| | White | 51.9% | 65.8% | 45.4% | 60.6% | 14.9% | 47.0% | 78.2% |
| | Black | 1.5% | 1.7% | 2.0% | 2.4% | 0.7% | 1.3% | 1.1% |
| | Asian | 8.9% | 14.2% | 15.4% | 10.7% | 2.7% | 5.4% | 4.6% |
| Voting Age Pop. | | | | | | | | |
| | Latino | 30.7% | 14.3% | 29.7% | 20.8% | 75.1% | 38.8% | 13.0% |
| | White | 56.5% | 68.1% | 49.2% | 63.7% | 19.4% | 52.8% | 79.8% |
| | Black | 1.5% | 1.6% | 2.0% | 2.4% | 0.7% | 1.2% | 1.0% |
| | Asian | 9.5% | 14.3% | 16.7% | 10.9% | 3.5% | 5.8% | 4.5% |
| Citizen Voting Age Pop D14 | | | | | | | | |
| | Latino | 20.6% | 11.0% | 20.0% | 21.0% | 51.9% | 28.8% | 11.1% |
| | White | 65.0% | 68.9% | 58.0% | 64.2% | 40.4% | 59.5% | 82.0% |
| | Black | 2.0% | 2.5% | 3.5% | 2.4% | 1.2% | 1.6% | 0.5% |
| | Asian | 10.7% | 15.0% | 17.4% | 10.2% | 4.0% | 9.2% | 4.8% |
| 2016 Registered Voters | | | | | | | | |
| | Spanish Surname | 16.4% | 10.1% | 18.1% | 15.6% | 46.3% | 21.2% | 7.6% |
| Nov 2012 Voters | Turnout | 71.0% | 77.0% | 73.5% | 65.4% | 57.4% | 67.4% | 75.6% |
| | Spanish Surname | 13.7% | 8.9% | 15.6% | 13.6% | 39.1% | 18.4% | 7.0% |
| Nov 2014 Voters | Turnout | 41.8% | 50.3% | 44.6% | 34.7% | 30.1% | 38.5% | 43.9% |
| | Spanish Surname | 10.1% | 6.9% | 12.0% | 9.9% | 30.0% | 13.4% | 5.4% |

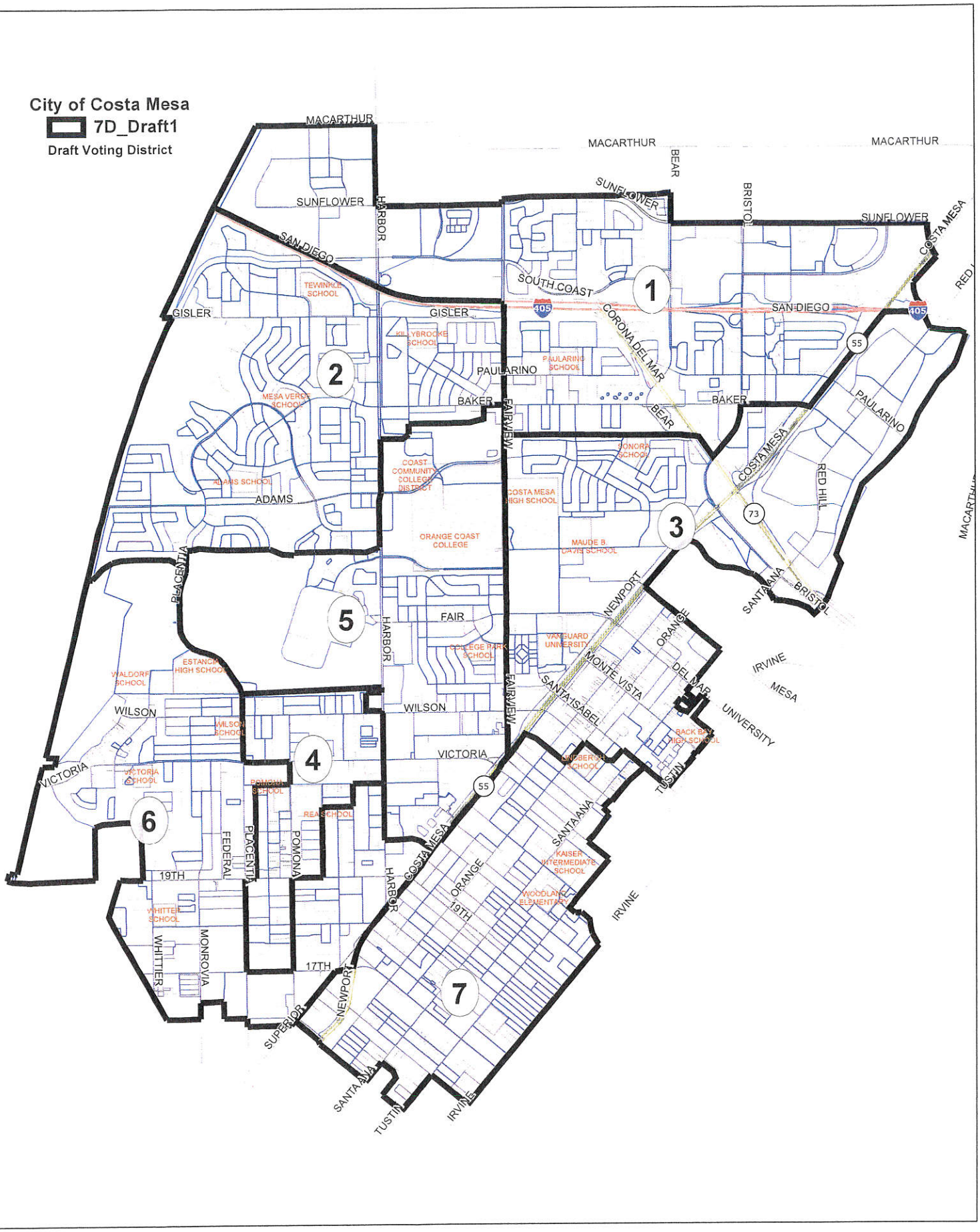
City of Costa Mesa
7D_Draft1
Draft Voting District
MACARTHUR
SUNFLOWER
HARBOR
SAN DIEGO
GISLER
TEWINKLE SCHOOL
KILLYBROOKE SCHOOL
PAULARINO
PAULARINO SCHOOL
MESA VERDE SCHOOL
BAKER
FAIRVIEW
SOUTH COAST
CORONA DEL MAR
BEAR
BRISTOL
COSTA MESA
RED HILL
SONORA SCHOOL
COAST COMMUNITY COLLEGE DISTRICT
ADAMS SCHOOL
ADAMS
COSTA MESA HIGH SCHOOL
ORANGE COAST COLLEGE
MAUDE B. DAVIS SCHOOL
PLACENTIA
FAIR
COLLEGE PARK SCHOOL
VANGUARD UNIVERSITY
NEWPORT
ORANGE
MONTE VISTA
DEL MAR
SANTA ISABEL
IRVINE
MESA
UNIVERSITY
BACK BAY HIGH SCHOOL
WALDORF SCHOOL
ESTANCIA HIGH SCHOOL
WILSON
WILSON SCHOOL
VICTORIA
VICTORIA SCHOOL
POMONA SCHOOL
REA SCHOOL
TUSTIN
SANTA ANA
KAISER INTERMEDIATE SCHOOL
WOODLAND ELEMENTARY
FEDERAL
POMONA
19TH
WHITTIER SCHOOL
WHITTIER
MONROVIA
17TH
SUPERIOR
1
2
3
4
5
6
7
405
55
73

| District | | City Total | 7 District Draft 1 | | | | | | |
|---|---|---|---|---|---|---|---|---|---|
| | | | 1 | 2 | 3 | 4 | 5 | 6 | 7 |
| Population | | 110106 | 15420 | 15542 | 15608 | 16075 | 16194 | 15855 | 15412 |
| Deviation | | | -309 | -187 | -121 | 346 | 465 | 126 | -317 |
| % Deviation | | | -2.0% | -1.2% | -0.8% | 2.2% | 3.0% | 0.8% | -2.0% |
| | Latino | 35.8% | 23.6% | 20.5% | 27.3% | 79.9% | 34.4% | 48.1% | 14.9% |
| | White | 51.9% | 50.4% | 67.7% | 59.1% | 15.0% | 50.3% | 44.6% | 77.8% |
| | Black | 1.5% | 2.3% | 1.4% | 1.7% | 0.8% | 2.3% | 1.1% | 1.1% |
| | Asian | 8.9% | 21.4% | 8.6% | 9.5% | 2.9% | 10.7% | 4.8% | 4.5% |
| Voting Age Pop. | | | | | | | | | |
| | Latino | 30.7% | 20.3% | 17.6% | 23.7% | 74.7% | 29.4% | 41.9% | 13.3% |
| | White | 56.5% | 53.6% | 70.7% | 62.1% | 19.5% | 55.0% | 50.5% | 79.6% |
| | Black | 1.5% | 2.2% | 1.3% | 1.7% | 0.8% | 2.3% | 1.0% | 1.0% |
| | Asian | 9.5% | 21.8% | 8.7% | 10.0% | 3.7% | 11.3% | 5.2% | 4.5% |
| Citizen Voting Age Pop D14 | | | | | | | | | |
| | Latino | 20.6% | 17.1% | 12.0% | 16.9% | 50.7% | 26.6% | 27.4% | 11.9% |
| | White | 65.0% | 53.5% | 77.0% | 69.2% | 41.4% | 56.5% | 63.2% | 80.9% |
| | Black | 2.0% | 3.4% | 2.3% | 2.0% | 1.5% | 2.9% | 1.2% | 0.4% |
| | Asian | 10.7% | 24.0% | 7.1% | 10.7% | 3.9% | 11.6% | 7.3% | 4.9% |
| 2016 Registered Voters | | | | | | | | | |
| | Spanish Surname | 16.4% | 15.3% | 10.3% | 14.1% | 46.9% | 19.9% | 21.4% | 7.9% |
| Nov 2012 Voters | Turnout | 71.0% | 71.8% | 79.1% | 72.7% | 56.3% | 62.2% | 68.8% | 74.7% |
| | Spanish Surname | 13.7% | 14.3% | 8.7% | 12.1% | 40.5% | 16.7% | 18.3% | 7.3% |
| Nov 2014 Voters | Turnout | 41.8% | 42.4% | 52.5% | 42.1% | 28.5% | 32.7% | 40.4% | 43.0% |
| | Spanish Surname | 10.1% | 10.5% | 6.9% | 10.0% | 31.9% | 12.4% | 13.0% | 5.2% |

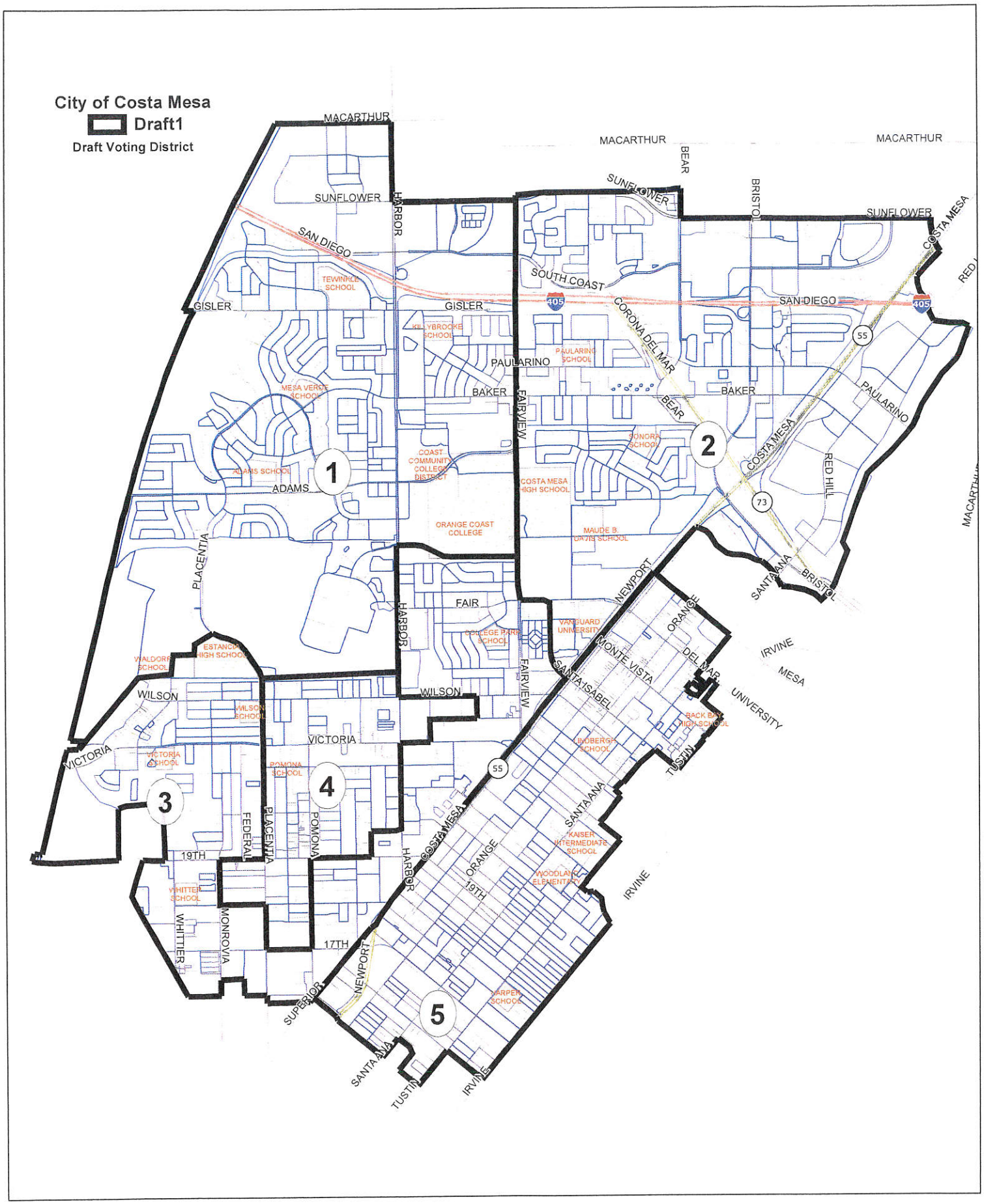
City of Costa Mesa
Draft1
Draft Voting District
MACARTHUR
SUNFLOWER
HARBOR
SAN DIEGO
GISLER
TEWINKLE SCHOOL
KILLYBROOKE SCHOOL
MESA VERDE SCHOOL
ADAMS SCHOOL
ADAMS
COAST COMMUNITY COLLEGE DISTRICT
ORANGE COAST COLLEGE
PAULARINO
BAKER
FAIRVIEW
SOUTH COAST
CORONA DEL MAR
BEAR
BRISTOL
COSTA MESA
PAULARINO SCHOOL
SONORA SCHOOL
COSTA MESA HIGH SCHOOL
MAUDE B. DAVIS SCHOOL
RED HILL
SANTA ANA
NEWPORT
ORANGE
DEL MAR
MONTE VISTA
SANTA ISABEL
VANGUARD UNIVERSITY
COLLEGE PARK SCHOOL
FAIR
PLACENTIA
ESTANCIA HIGH SCHOOL
WALDORF SCHOOL
WILSON
WILSON SCHOOL
VICTORIA
VICTORIA SCHOOL
POMONA SCHOOL
FEDERAL
POMONA
19TH
WHITTIER SCHOOL
WHITTIER
MONROVIA
17TH
SUPERIOR
SANTA ANA
TUSTIN
IRVINE
MESA
UNIVERSITY
BACK BAY HIGH SCHOOL
LINDBERGH SCHOOL
KAISER INTERMEDIATE SCHOOL
WOODLAND ELEMENTARY
HARPER SCHOOL
1
2
3
4
5
405
55
73

| District | | City Total | 5 District Draft1 | | | | |
|---|---|---|---|---|---|---|---|
| | | | 1 | 2 | 3 | 4 | 5 |
| Population | | 110106 | 22003 | 21978 | 21985 | 22246 | 21894 |
| Deviation | | | -18 | -43 | -36 | 225 | -127 |
| % Deviation | | | -0.1% | -0.2% | -0.2% | 1.0% | -0.6% |
| | Latino | 35.8% | 22.6% | 28.2% | 35.3% | 77.8% | 14.6% |
| | White | 51.9% | 61.5% | 49.0% | 55.0% | 16.7% | 77.6% |
| | Black | 1.5% | 2.0% | 2.3% | 1.3% | 0.9% | 1.2% |
| | Asian | 8.9% | 11.7% | 18.2% | 6.4% | 3.2% | 4.9% |
| Voting Age Pop. | | | | | | | |
| | Latino | 30.7% | 19.5% | 24.1% | 30.4% | 72.3% | 13.1% |
| | White | 56.5% | 64.6% | 52.5% | 59.7% | 21.6% | 79.2% |
| | Black | 1.5% | 1.9% | 2.3% | 1.3% | 0.9% | 1.0% |
| | Asian | 9.5% | 11.9% | 18.9% | 6.7% | 3.9% | 4.9% |
| Citizen Voting Age Pop D14 | | | | | | | |
| | Latino | 20.6% | 14.0% | 17.4% | 24.8% | 50.9% | 12.3% |
| | White | 65.0% | 71.3% | 55.7% | 62.7% | 41.7% | 80.5% |
| | Black | 2.0% | 2.9% | 3.5% | 1.5% | 1.2% | 0.5% |
| | Asian | 10.7% | 9.5% | 21.6% | 9.5% | 4.2% | 5.1% |
| 2016 Registered Voters | | | | | | | |
| | Spanish Surname | 16.4% | 12.6% | 16.6% | 17.1% | 43.9% | 8.3% |
| Nov 2012 Voters | Turnout | 71.0% | 73.6% | 71.2% | 70.3% | 56.8% | 74.9% |
| | Spanish Surname | 13.7% | 10.3% | 14.8% | 14.9% | 37.6% | 7.7% |
| Nov 2014 Voters | Turnout | 41.8% | 46.0% | 42.5% | 41.2% | 29.2% | 42.9% |
| | Spanish Surname | 10.1% | 7.5% | 11.2% | 10.9% | 30.2% | 5.9% |

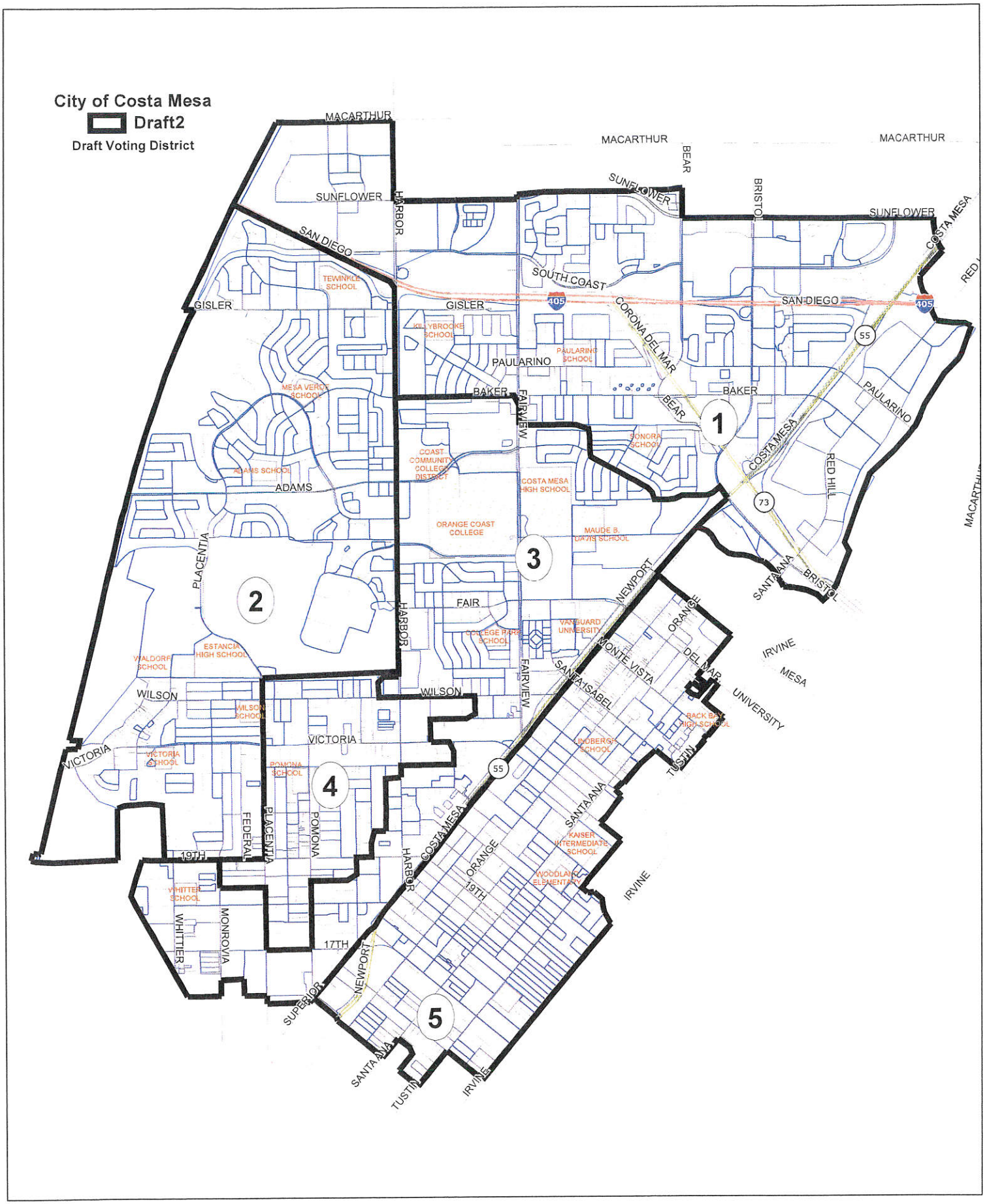
City of Costa Mesa
Draft2
Draft Voting District
MACARTHUR
SUNFLOWER
HARBOR
SAN DIEGO
GISLER
TEWINKLE SCHOOL
KILLYBROOKE SCHOOL
SOUTH COAST
405
CORONA DEL MAR
PAULARINO
PAULARINO SCHOOL
BAKER
FAIRVIEW
BEAR
BRISTOL
COSTA MESA
RED HILL
55
73
1
MESA VERDE SCHOOL
ADAMS SCHOOL
ADAMS
COAST COMMUNITY COLLEGE DISTRICT
SONORA SCHOOL
COSTA MESA HIGH SCHOOL
ORANGE COAST COLLEGE
MAUDE B. DAVIS SCHOOL
3
2
PLACENTIA
FAIR
NEWPORT
SANTA ANA
VANGUARD UNIVERSITY
COLLEGE PARK SCHOOL
ESTANCIA HIGH SCHOOL
WALDORF SCHOOL
WILSON
WILSON SCHOOL
MONTE VISTA
SANTA ISABEL
ORANGE
DEL MAR
IRVINE
MESA
UNIVERSITY
BACK BAY HIGH SCHOOL
LINDBERGH SCHOOL
TUSTIN
VICTORIA
VICTORIA SCHOOL
POMONA SCHOOL
4
FEDERAL
POMONA
19TH
KAISER INTERMEDIATE SCHOOL
WOODLANDS ELEMENTARY
WHITTIER SCHOOL
WHITTIER
MONROVIA
17TH
SUPERIOR
5

| District | | City Total | 5 District Draft2 | | | | |
|---|---|---|---|---|---|---|---|
| | | | 1 | 2 | 3 | 4 | 5 |
| Population | | 110106 | 21956 | 21555 | 22278 | 22423 | 21894 |
| Deviation | | | -65 | -466 | 257 | 402 | -127 |
| % Deviation | | | -0.3% | -2.1% | 1.2% | 1.8% | -0.6% |
| | Latino | 35.8% | 28.3% | 23.6% | 33.6% | 77.7% | 14.6% |
| | White | 51.9% | 48.3% | 65.0% | 52.3% | 17.2% | 77.6% |
| | Black | 1.5% | 2.2% | 1.6% | 2.0% | 0.8% | 1.2% |
| | Asian | 8.9% | 18.8% | 8.0% | 9.7% | 3.1% | 4.9% |
| Voting Age Pop. | | | | | | | |
| | Latino | 30.7% | 24.1% | 20.4% | 28.9% | 72.1% | 13.1% |
| | White | 56.5% | 51.9% | 68.4% | 56.7% | 22.1% | 79.2% |
| | Black | 1.5% | 2.2% | 1.5% | 1.9% | 0.8% | 1.0% |
| | Asian | 9.5% | 19.5% | 8.0% | 10.2% | 3.8% | 4.9% |
| Citizen Voting Age Pop D14 | | | | | | | |
| | Latino | 20.6% | 17.3% | 15.7% | 22.8% | 50.9% | 12.3% |
| | White | 65.0% | 56.2% | 72.2% | 61.6% | 41.3% | 80.5% |
| | Black | 2.0% | 3.0% | 2.3% | 2.8% | 1.2% | 0.5% |
| | Asian | 10.7% | 21.5% | 8.3% | 11.0% | 4.6% | 5.1% |
| 2016 Registered Voters | | | | | | | |
| | Spanish Surname | 16.4% | 16.3% | 12.8% | 17.2% | 43.6% | 8.3% |
| Nov 2012 Voters | Turnout | 71.0% | 71.8% | 77.0% | 65.2% | 57.1% | 74.9% |
| | Spanish Surname | 13.7% | 14.7% | 10.9% | 14.6% | 37.5% | 7.7% |
| Nov 2014 Voters | Turnout | 41.8% | 42.3% | 49.7% | 36.5% | 29.7% | 42.9% |
| | Spanish Surname | 10.1% | 11.3% | 7.9% | 10.8% | 29.5% | 5.9% |

| Name | Description | Note |
|---|---|---|
| Age65.pdf | % of Population Age 65 or Older | |
| AgeU5.pdf | % of Population Under Age 5 | |
| College.pdf | % of Adult Population with College Degree | Age 25 plus |
| LEP.pdf | % of Population with Limited English Proficiency | Age 5 plus |
| LS_Spanish.pdf | % of Population who Speak Spanish at Home | Age 5 plus |
| MedIncome.pdf | Median Household Income | |
| Overcrowded.pdf | % of Occupied Housing Units Overcrowded | |
| Poverty.pdf | % of Population with Income Below Poverty | |
| Renter.pdf | % of Occupied Housing Units Rented | |
| SameHouse.pdf | % of Population in Same House as Previous Year | Age 1 plus |
| SingleUnitHousing.pdf | % of Occupied Housing Units in Single Unit Structure | |
| Unemployed.pdf | % of Civilian Labor Force Unemployed | |
| | | |
| lcvap.pdf | Latino Share of Voting Age Citizens | |
| acvap.pdf | Asian Share of Voting Age Citizens | |
| | | |
| SSN_Reg.pdf | Spanish Surname Share of Registered Voters | |
| Voted2012.pdf | % of Registered Voters that Voted in Nov 2012 | |

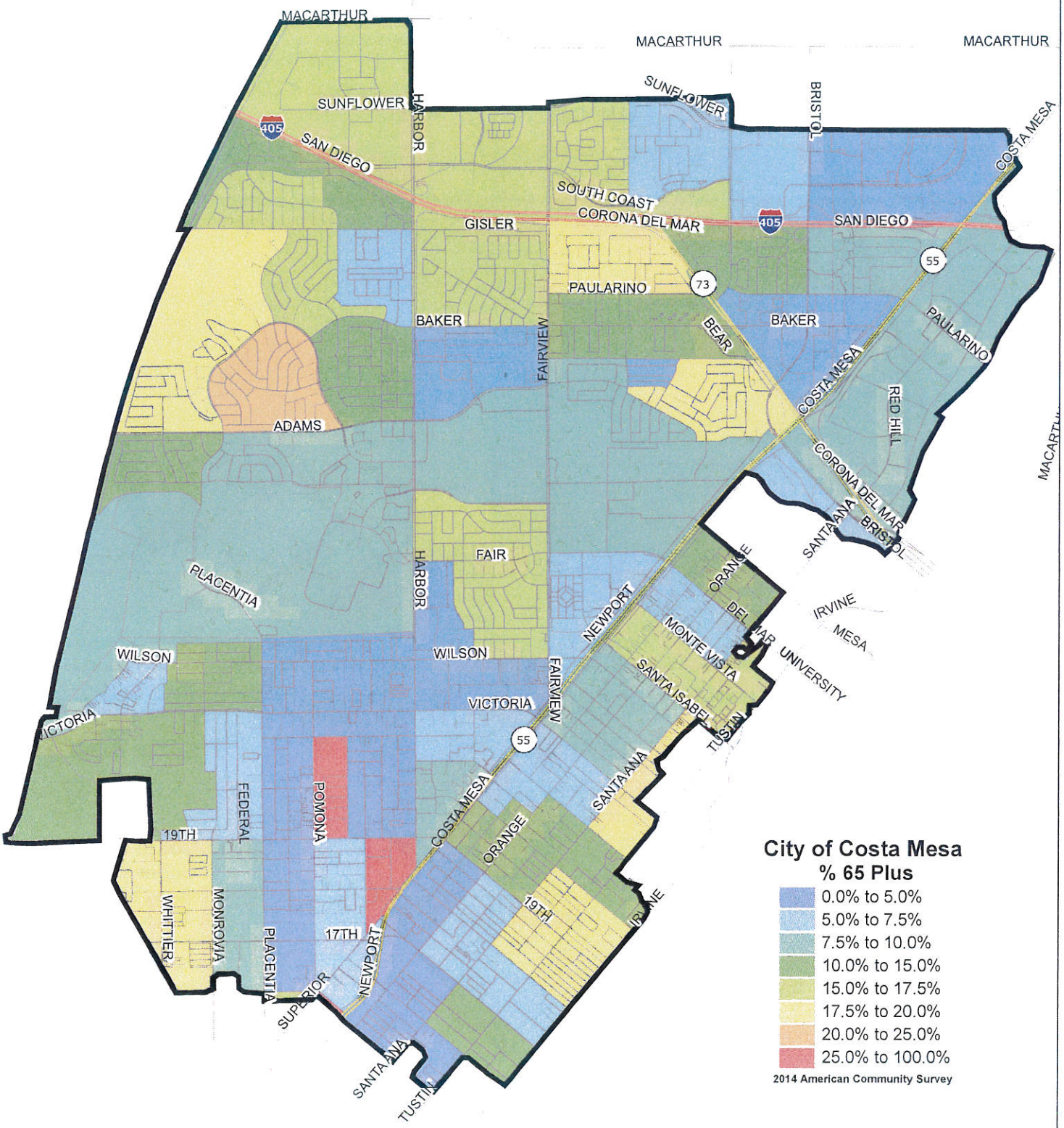
MACARTHUR
SUNFLOWER
HARBOR
405
SAN DIEGO
SOUTH COAST
CORONA DEL MAR
GISLER
BRISTOL
COSTA MESA
PAULARINO
73
55
BAKER
FAIRVIEW
BEAR
RED HILL
ADAMS
CORONA DEL MAR
SANTA ANA
FAIR
PLACENTIA
NEWPORT
ORANGE
IRVINE
MESA
MONTE VISTA
DEL MAR
UNIVERSITY
WILSON
SANTA ISABEL
TUSTIN
VICTORIA
FEDERAL
POMONA
19TH
MONROVIA
WHITTIER
17TH
SUPERIOR
City of Costa Mesa
% 65 Plus
0.0% to 5.0%
5.0% to 7.5%
7.5% to 10.0%
10.0% to 15.0%
15.0% to 17.5%
17.5% to 20.0%
20.0% to 25.0%
25.0% to 100.0%
2014 American Community Survey

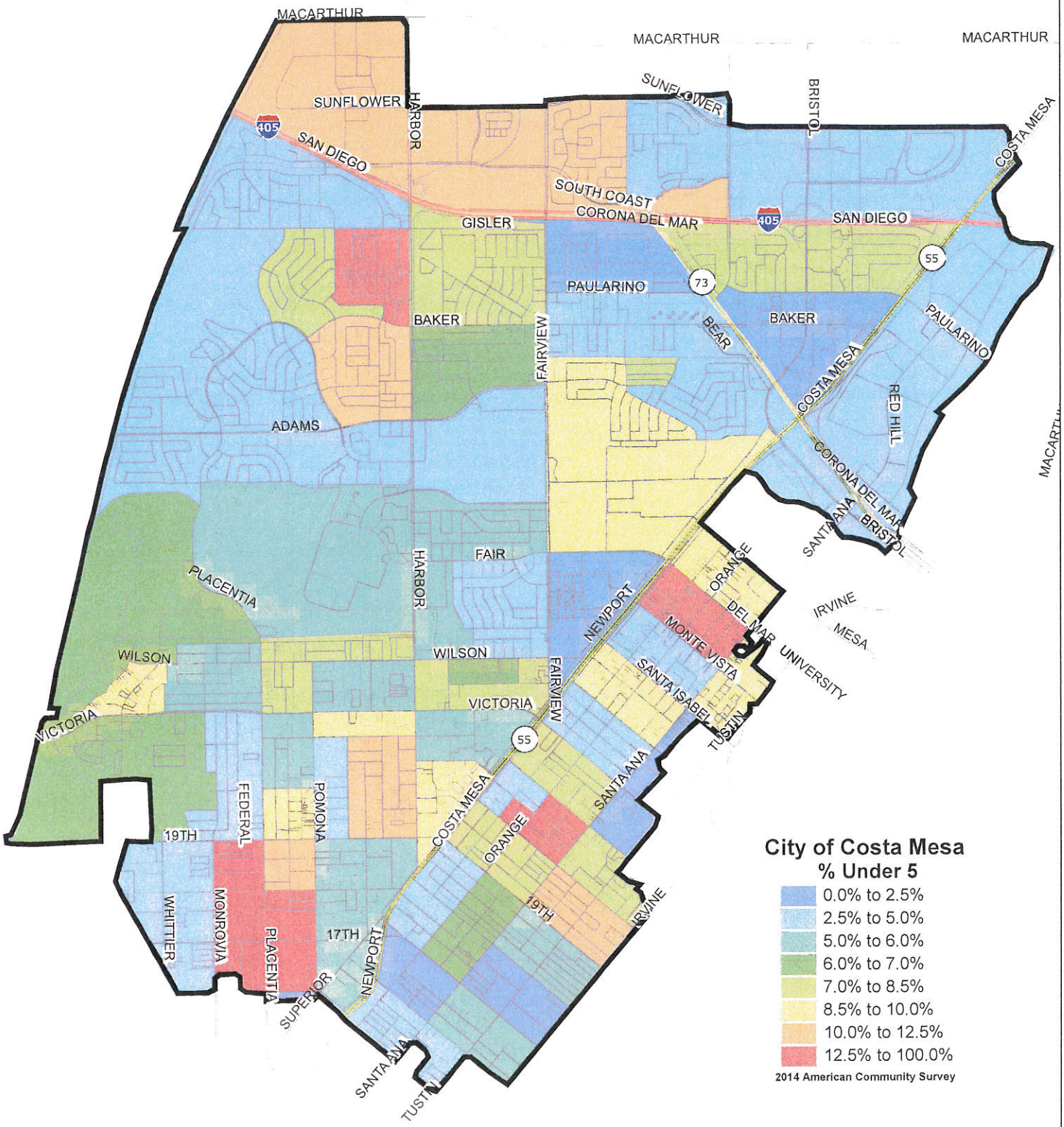
MACARTHUR
MACARTHUR
MACARTHUR
SUNFLOWER
SUNFLOWER
HARBOR
BRISTOL
COSTA MESA
405
SAN DIEGO
SOUTH COAST
CORONA DEL MAR
405
SAN DIEGO
GISLER
55
73
PAULARINO
BAKER
BAKER
PAULARINO
BEAR
FAIRVIEW
COSTA MESA
RED HILL
ADAMS
CORONA DEL MAR
BRISTOL
SANTA ANA
FAIR
HARBOR
ORANGE
PLACENTIA
NEWPORT
IRVINE
MESA
DEL MAR
MONTE VISTA
UNIVERSITY
WILSON
WILSON
SANTA ISABEL
FAIRVIEW
VICTORIA
VICTORIA
TUSTIN
55
SANTA ANA
FEDERAL
POMONA
COSTA MESA
19TH
ORANGE
WHITTIER
MONROVIA
PLACENTIA
17TH
19TH
IRVINE
NEWPORT
SUPERIOR
SANTA ANA
TUSTIN
City of Costa Mesa
% Under 5
0.0% to 2.5%
2.5% to 5.0%
5.0% to 6.0%
6.0% to 7.0%
7.0% to 8.5%
8.5% to 10.0%
10.0% to 12.5%
12.5% to 100.0%
2014 American Community Survey

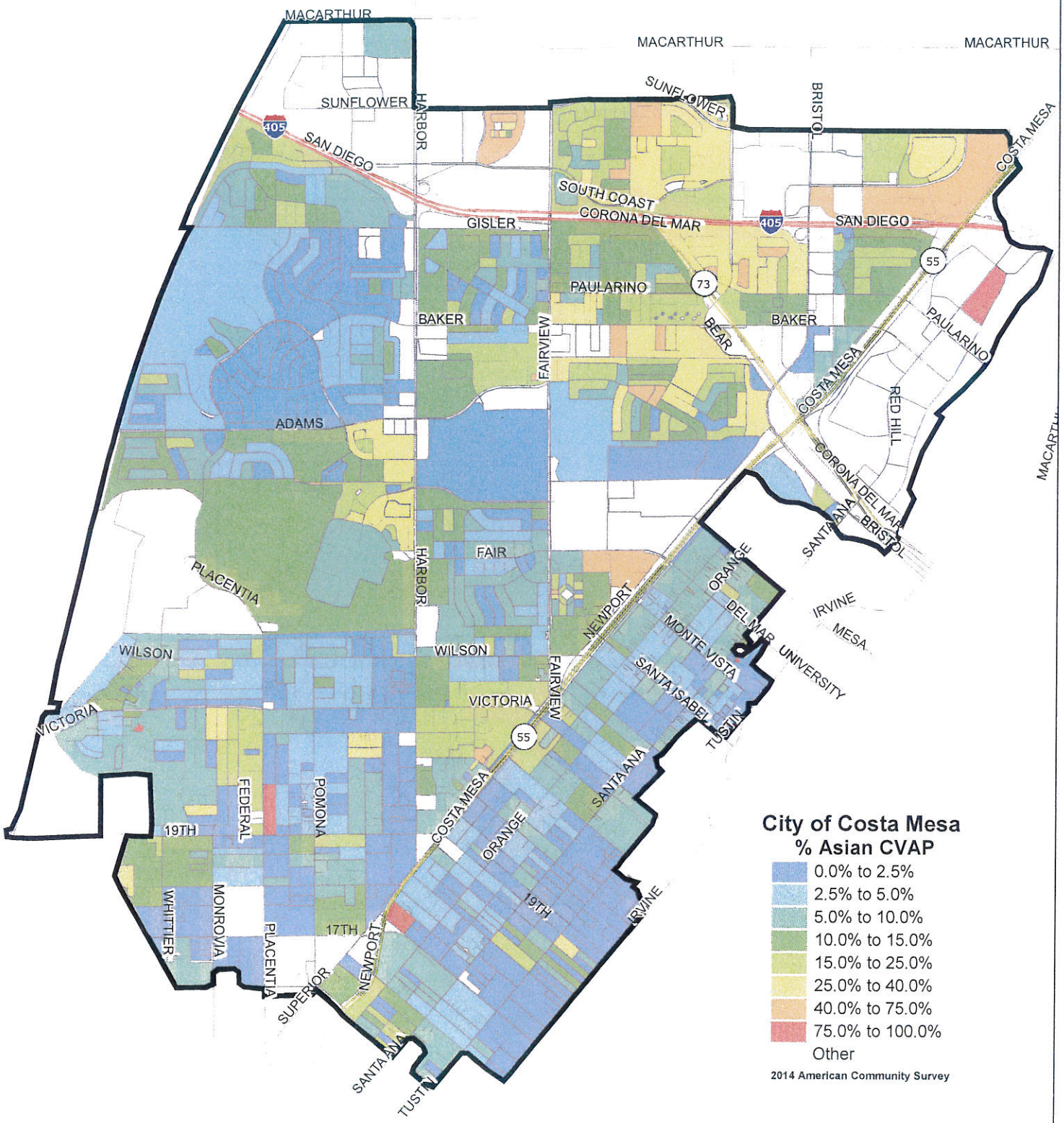
MACARTHUR
MACARTHUR
MACARTHUR
SUNFLOWER
SUNFLOWER
HARBOR
BRISTOL
COSTA MESA
405
SAN DIEGO
SOUTH COAST
CORONA DEL MAR
405
SAN DIEGO
GISLER
55
73
PAULARINO
BAKER
BAKER
BEAR
PAULARINO
FAIRVIEW
COSTA MESA
RED HILL
ADAMS
CORONA DEL MAR
SANTA ANA
BRISTOL
FAIR
HARBOR
PLACENTIA
ORANGE
NEWPORT
IRVINE
MESA
DEL MAR
UNIVERSITY
MONTE VISTA
WILSON
WILSON
SANTA ISABEL
FAIRVIEW
VICTORIA
VICTORIA
TUSTIN
55
SANTA ANA
FEDERAL
POMONA
COSTA MESA
19TH
ORANGE
19TH
IRVINE
WHITTIER
MONROVIA
PLACENTIA
17TH
NEWPORT
SUPERIOR
SANTA ANA
TUSTIN
City of Costa Mesa
% Asian CVAP
0.0% to 2.5%
2.5% to 5.0%
5.0% to 10.0%
10.0% to 15.0%
15.0% to 25.0%
25.0% to 40.0%
40.0% to 75.0%
75.0% to 100.0%
Other
2014 American Community Survey

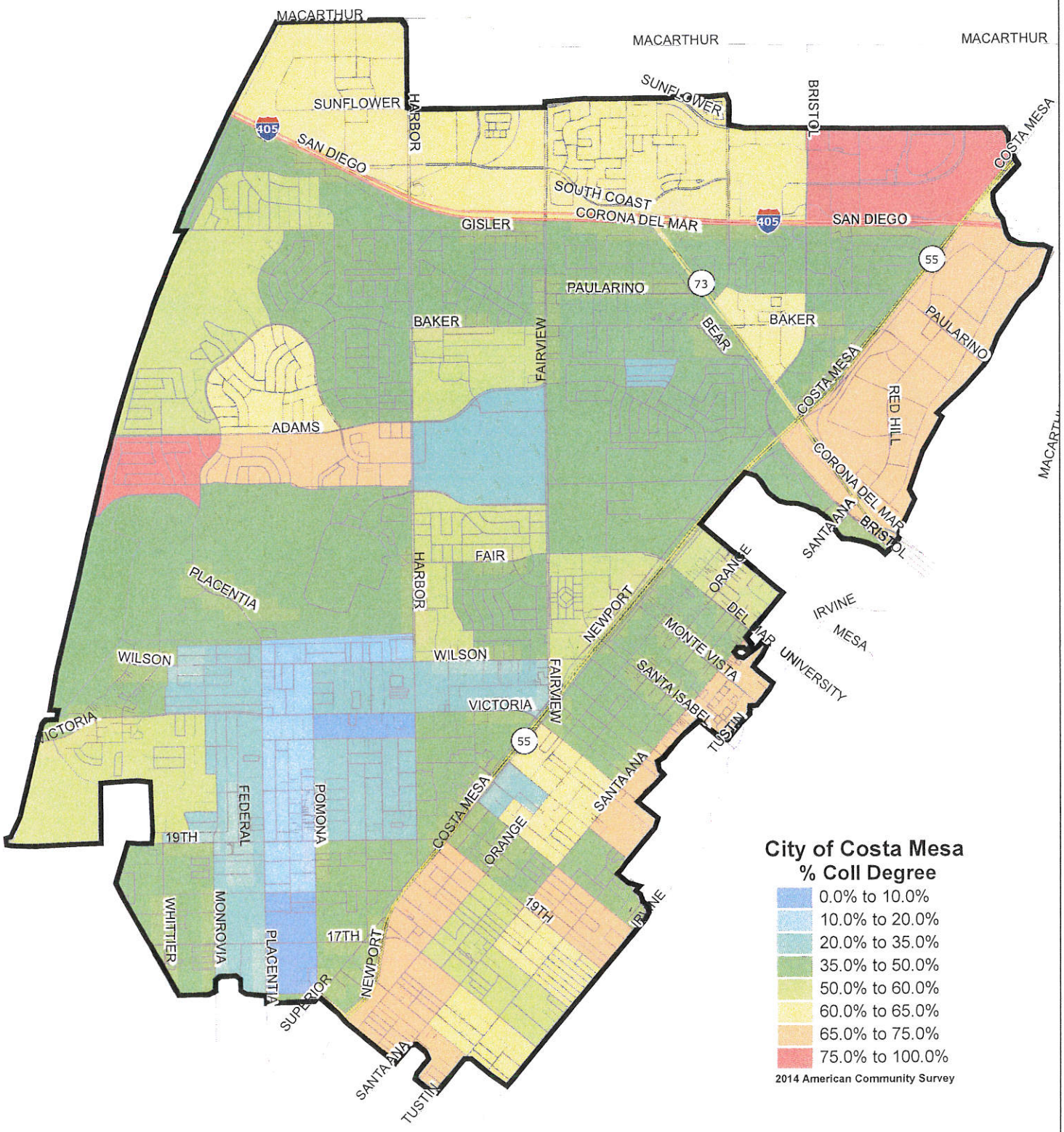
MACARTHUR
MACARTHUR
MACARTHUR
SUNFLOWER
SUNFLOWER
HARBOR
BRISTOL
COSTA MESA
405
SAN DIEGO
SOUTH COAST
CORONA DEL MAR
405
SAN DIEGO
GISLER
55
PAULARINO
73
BAKER
BAKER
BEAR
PAULARINO
FAIRVIEW
COSTA MESA
RED HILL
ADAMS
CORONA DEL MAR
SANTA ANA
BRISTOL
FAIR
HARBOR
ORANGE
PLACENTIA
NEWPORT
IRVINE
MESA
DEL MAR
MONTE VISTA
WILSON
WILSON
UNIVERSITY
SANTA ISABEL
FAIRVIEW
VICTORIA
VICTORIA
TUSTIN
55
SANTA ANA
FEDERAL
POMONA
COSTA MESA
19TH
ORANGE
19TH
IRVINE
WHITTIER
MONROVIA
PLACENTIA
17TH
NEWPORT
SUPERIOR
SANTA ANA
TUSTIN
City of Costa Mesa
% Coll Degree
0.0% to 10.0%
10.0% to 20.0%
20.0% to 35.0%
35.0% to 50.0%
50.0% to 60.0%
60.0% to 65.0%
65.0% to 75.0%
75.0% to 100.0%
2014 American Community Survey

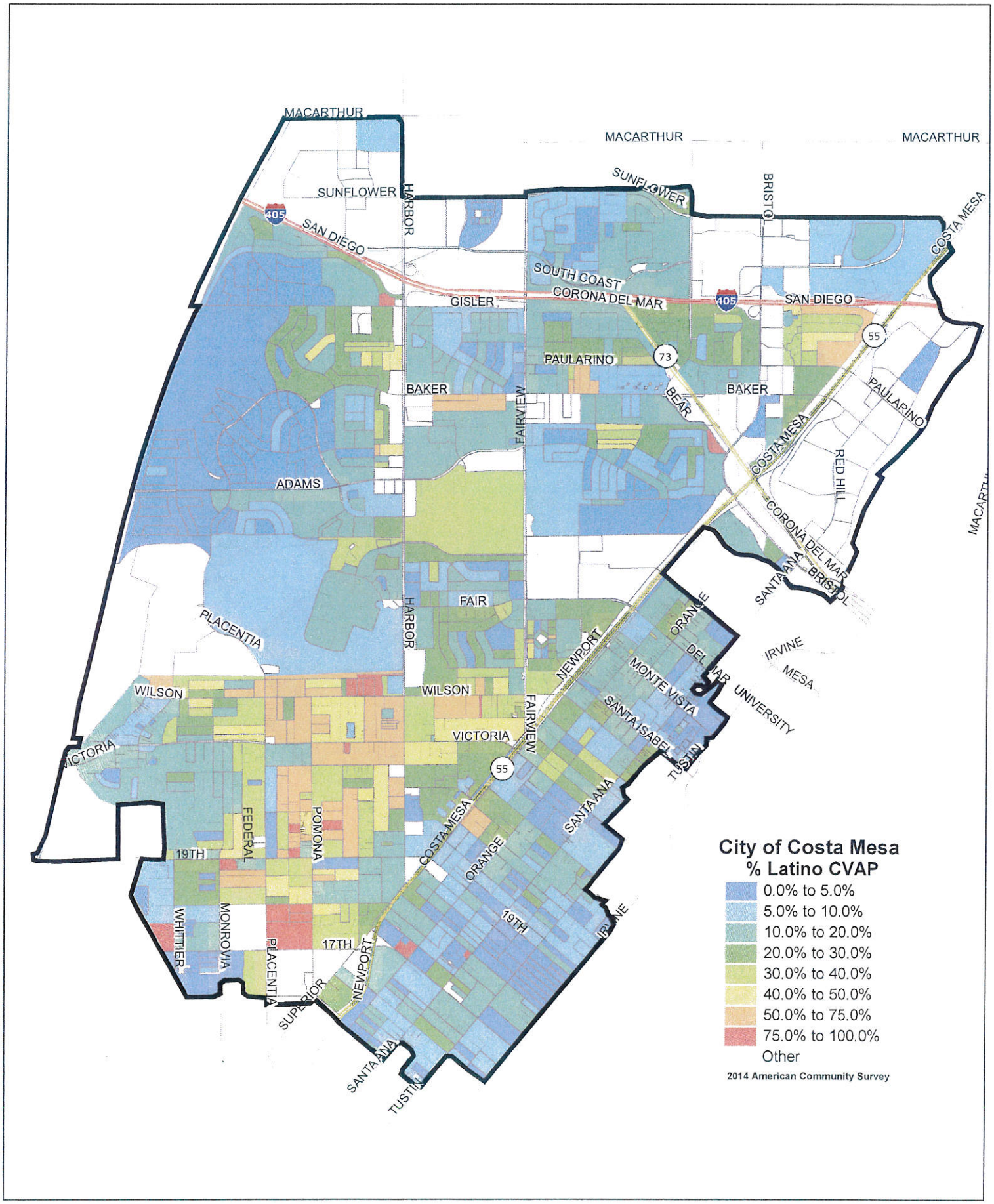
MACARTHUR
SUNFLOWER
HARBOR
405
SAN DIEGO
SOUTH COAST
CORONA DEL MAR
GISLER
BRISTOL
COSTA MESA
PAULARINO
73
BAKER
BEAR
FAIRVIEW
55
RED HILL
ADAMS
FAIR
PLACENTIA
WILSON
VICTORIA
NEWPORT
ORANGE
DEL MAR
MONTE VISTA
SANTA ISABEL
TUSTIN
SANTA ANA
IRVINE
MESA
UNIVERSITY
FEDERAL
POMONA
19TH
WHITTIER
MONROVIA
17TH
SUPERIOR
City of Costa Mesa
% Latino CVAP
0.0% to 5.0%
5.0% to 10.0%
10.0% to 20.0%
20.0% to 30.0%
30.0% to 40.0%
40.0% to 50.0%
50.0% to 75.0%
75.0% to 100.0%
Other
2014 American Community Survey

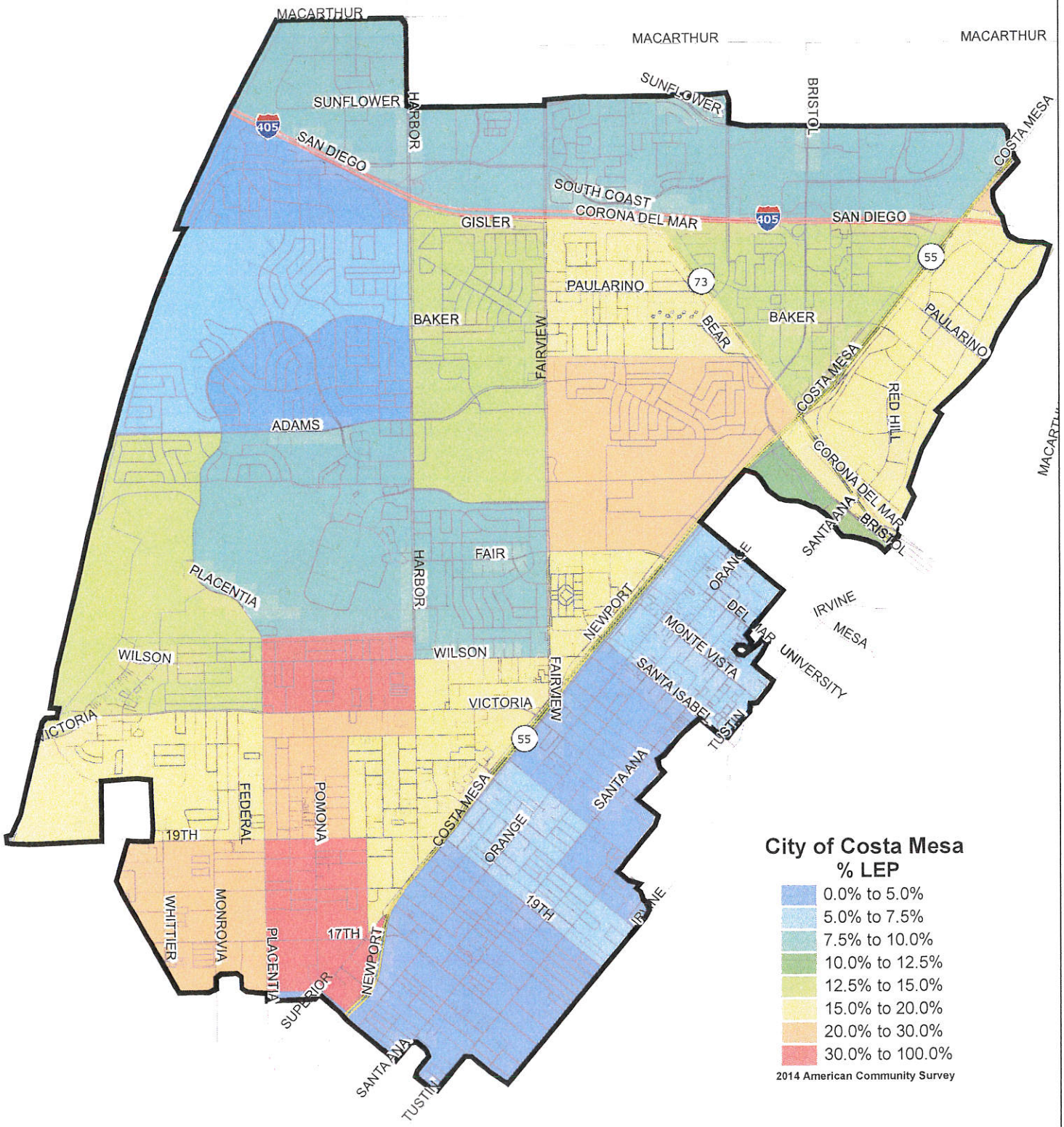
MACARTHUR
MACARTHUR
MACARTHUR
SUNFLOWER
SUNFLOWER
HARBOR
BRISTOL
COSTA MESA
405
SAN DIEGO
SOUTH COAST
CORONA DEL MAR
405
SAN DIEGO
GISLER
55
73
PAULARINO
BAKER
BAKER
BEAR
FAIRVIEW
PAULARINO
COSTA MESA
RED HILL
ADAMS
CORONA DEL MAR
SANTA ANA
BRISTOL
FAIR
HARBOR
PLACENTIA
ORANGE
NEWPORT
IRVINE
MESA
DEL MAR
UNIVERSITY
MONTE VISTA
WILSON
WILSON
SANTA ISABEL
FAIRVIEW
VICTORIA
VICTORIA
55
TUSTIN
SANTA ANA
FEDERAL
POMONA
COSTA MESA
19TH
ORANGE
19TH
IRVINE
WHITTIER
MONROVIA
PLACENTIA
17TH
NEWPORT
SUPERIOR
SANTA ANA
TUSTIN
City of Costa Mesa
% LEP
0.0% to 5.0%
5.0% to 7.5%
7.5% to 10.0%
10.0% to 12.5%
12.5% to 15.0%
15.0% to 20.0%
20.0% to 30.0%
30.0% to 100.0%
2014 American Community Survey

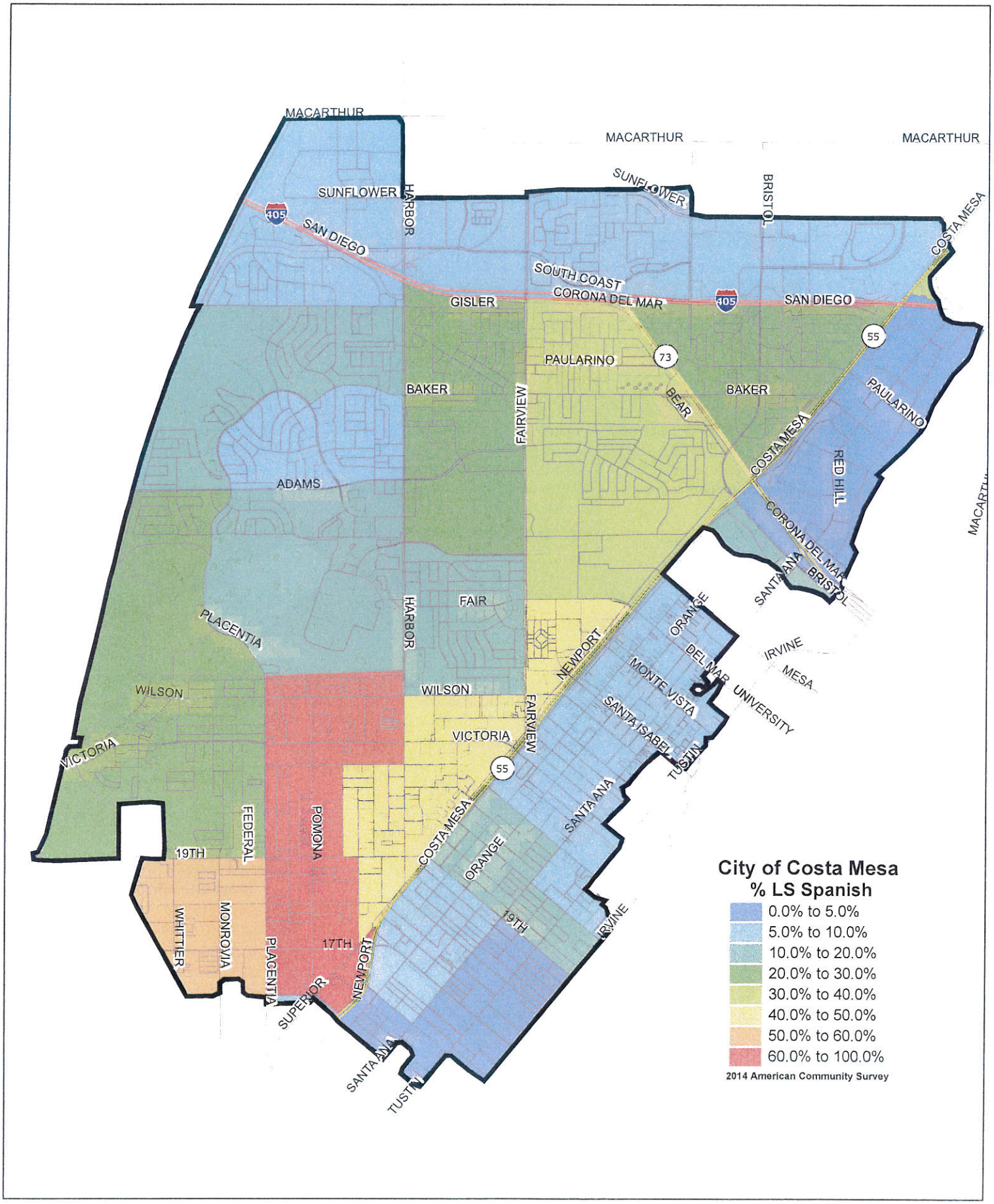
MACARTHUR
MACARTHUR
MACARTHUR
SUNFLOWER
SUNFLOWER
HARBOR
BRISTOL
COSTA MESA
405
SAN DIEGO
SOUTH COAST
CORONA DEL MAR
405
SAN DIEGO
GISLER
55
PAULARINO
73
BAKER
BAKER
BEAR
PAULARINO
FAIRVIEW
COSTA MESA
RED HILL
ADAMS
CORONA DEL MAR
BRISTOL
SANTA ANA
FAIR
HARBOR
ORANGE
PLACENTIA
NEWPORT
IRVINE
DEL MAR
MESA
MONTE VISTA
WILSON
WILSON
UNIVERSITY
SANTA ISABEL
FAIRVIEW
VICTORIA
TUSTIN
VICTORIA
55
SANTA ANA
FEDERAL
POMONA
COSTA MESA
19TH
ORANGE
WHITTIER
MONROVIA
19TH
IRVINE
PLACENTIA
17TH
NEWPORT
SUPERIOR
SANTA ANA
TUSTIN
City of Costa Mesa
% LS Spanish
0.0% to 5.0%
5.0% to 10.0%
10.0% to 20.0%
20.0% to 30.0%
30.0% to 40.0%
40.0% to 50.0%
50.0% to 60.0%
60.0% to 100.0%
2014 American Community Survey

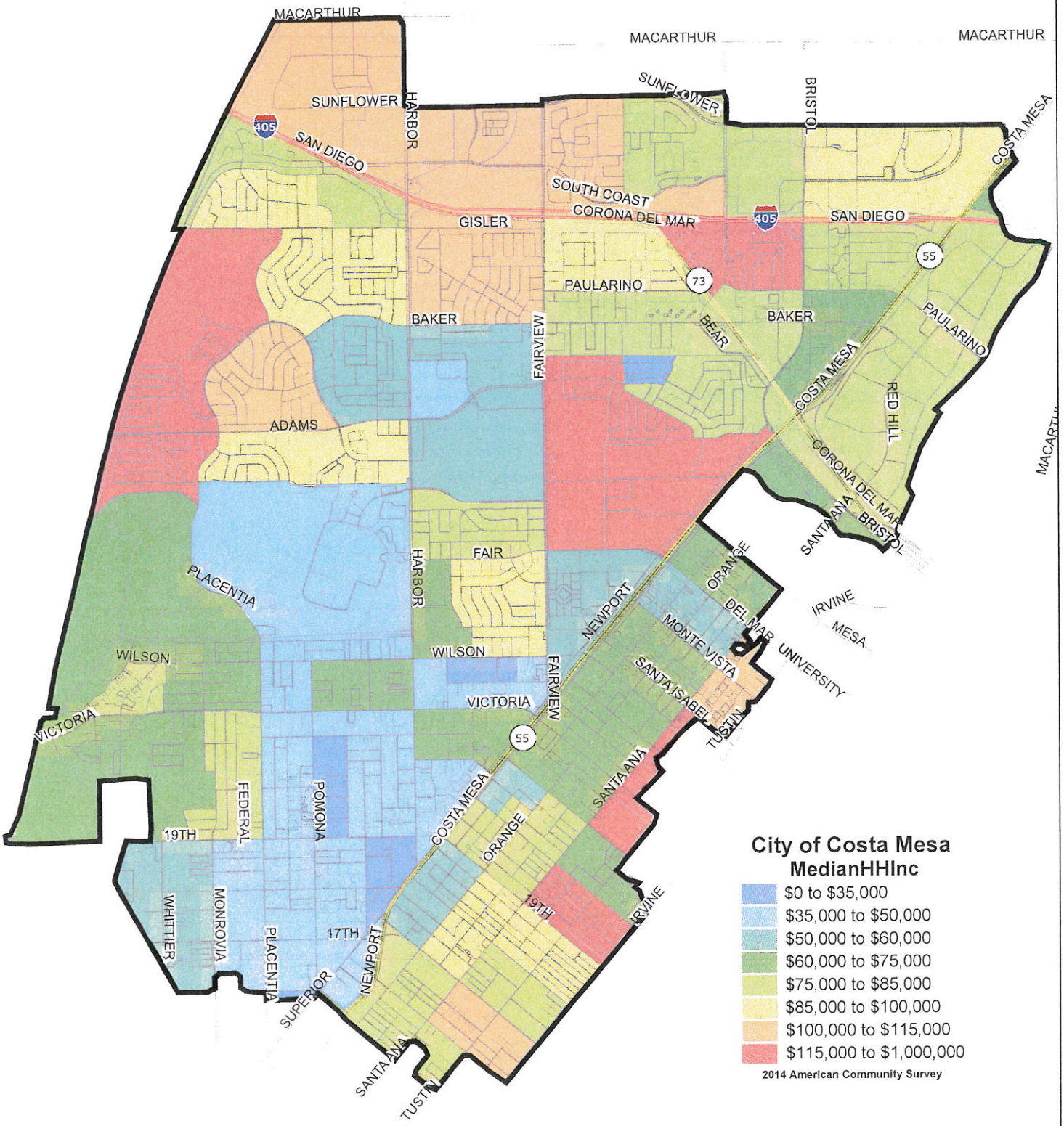
MACARTHUR
MACARTHUR
MACARTHUR
SUNFLOWER
SUNFLOWER
HARBOR
BRISTOL
COSTA MESA
405
SAN DIEGO
SOUTH COAST
CORONA DEL MAR
405
SAN DIEGO
GISLER
55
73
PAULARINO
BAKER
BAKER
PAULARINO
BEAR
FAIRVIEW
COSTA MESA
RED HILL
ADAMS
CORONA DEL MAR
SANTA ANA
BRISTOL
FAIR
HARBOR
PLACENTIA
ORANGE
NEWPORT
IRVINE
DEL MAR
MESA
MONTE VISTA
UNIVERSITY
WILSON
WILSON
SANTA ISABEL
FAIRVIEW
VICTORIA
VICTORIA
TUSTIN
55
SANTA ANA
FEDERAL
POMONA
COSTA MESA
19TH
ORANGE
19TH
IRVINE
WHITTIER
MONROVIA
PLACENTIA
17TH
NEWPORT
SUPERIOR
SANTA ANA
TUSTIN
City of Costa Mesa
MedianHHInc
$0 to $35,000
$35,000 to $50,000
$50,000 to $60,000
$60,000 to $75,000
$75,000 to $85,000
$85,000 to $100,000
$100,000 to $115,000
$115,000 to $1,000,000
2014 American Community Survey

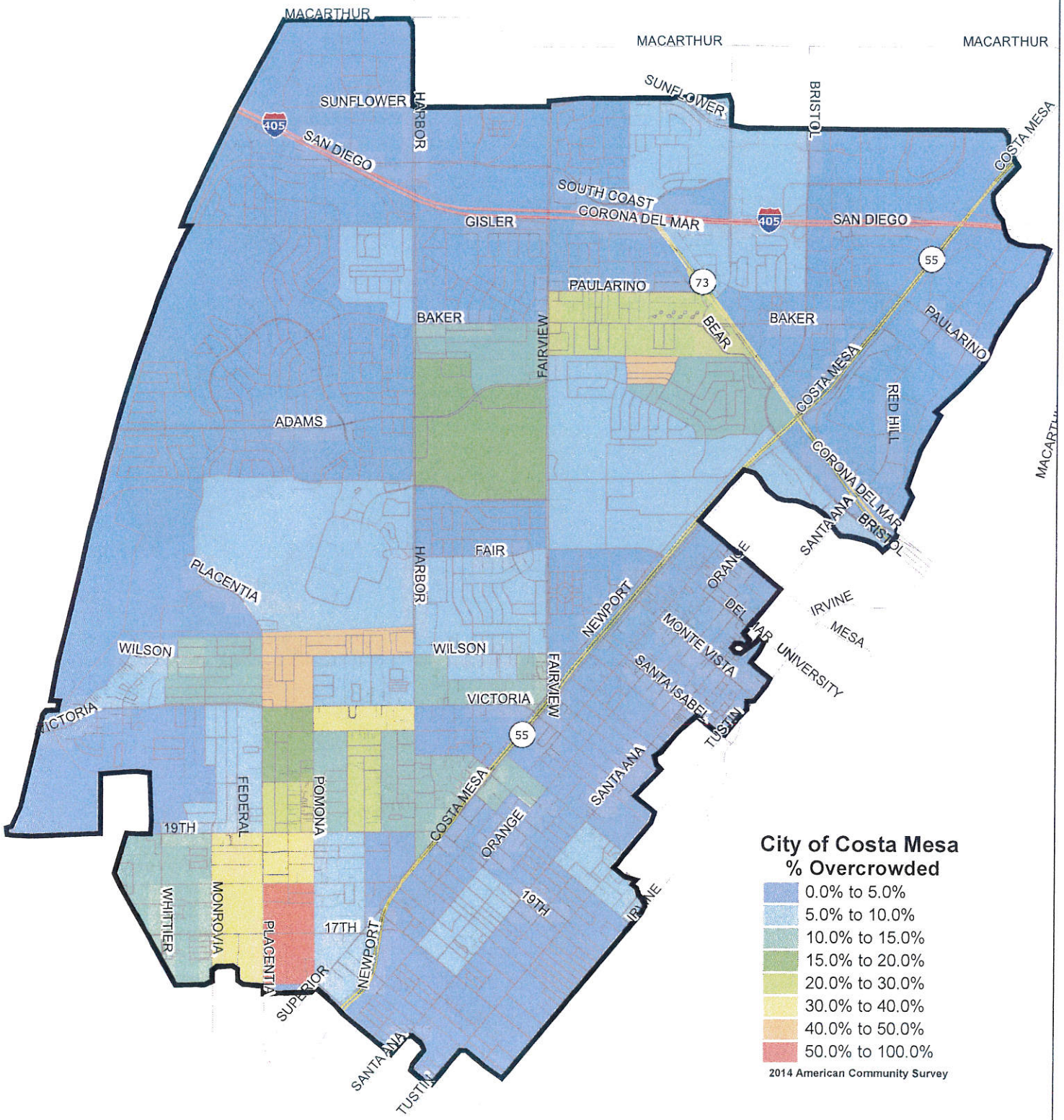
MACARTHUR
MACARTHUR
MACARTHUR
SUNFLOWER
SUNFLOWER
HARBOR
BRISTOL
COSTA MESA
405
SAN DIEGO
SOUTH COAST
CORONA DEL MAR
405
SAN DIEGO
GISLER
55
73
PAULARINO
BAKER
BAKER
BEAR
PAULARINO
FAIRVIEW
COSTA MESA
RED HILL
ADAMS
CORONA DEL MAR
SANTA ANA
BRISTOL
FAIR
PLACENTIA
HARBOR
ORANGE
NEWPORT
IRVINE
MESA
DEL MAR
MONTE VISTA
UNIVERSITY
WILSON
WILSON
FAIRVIEW
SANTA ISABEL
VICTORIA
VICTORIA
TUSTIN
55
SANTA ANA
FEDERAL
POMONA
COSTA MESA
19TH
ORANGE
19TH
IRVINE
WHITTIER
MONROVIA
PLACENTIA
17TH
NEWPORT
SUPERIOR
SANTA ANA
TUSTIN
City of Costa Mesa
% Overcrowded
0.0% to 5.0%
5.0% to 10.0%
10.0% to 15.0%
15.0% to 20.0%
20.0% to 30.0%
30.0% to 40.0%
40.0% to 50.0%
50.0% to 100.0%
2014 American Community Survey

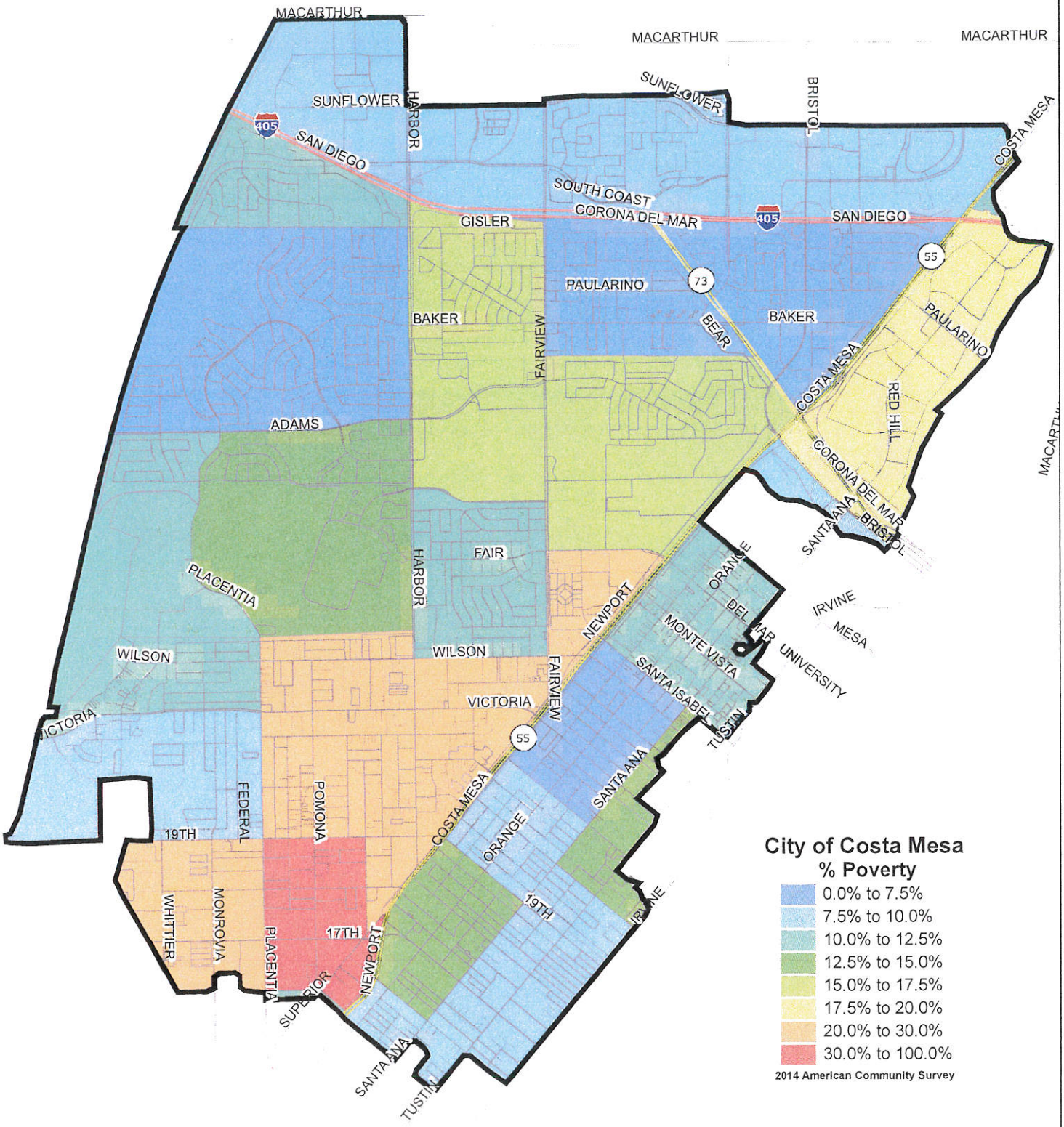
MACARTHUR
MACARTHUR
MACARTHUR
SUNFLOWER
SUNFLOWER
HARBOR
BRISTOL
COSTA MESA
405
SAN DIEGO
SOUTH COAST
CORONA DEL MAR
405
SAN DIEGO
GISLER
55
73
PAULARINO
BAKER
BAKER
BEAR
PAULARINO
FAIRVIEW
COSTA MESA
RED HILL
ADAMS
CORONA DEL MAR
SANTA ANA
BRISTOL
FAIR
HARBOR
PLACENTIA
ORANGE
NEWPORT
IRVINE
MESA
DEL MAR
MONTE VISTA
UNIVERSITY
WILSON
WILSON
SANTA ISABEL
FAIRVIEW
VICTORIA
TUSTIN
VICTORIA
55
SANTA ANA
FEDERAL
POMONA
COSTA MESA
ORANGE
19TH
19TH
IRVINE
WHITTIER
MONROVIA
PLACENTIA
17TH
NEWPORT
SUPERIOR
SANTA ANA
TUSTIN
City of Costa Mesa
% Poverty
0.0% to 7.5%
7.5% to 10.0%
10.0% to 12.5%
12.5% to 15.0%
15.0% to 17.5%
17.5% to 20.0%
20.0% to 30.0%
30.0% to 100.0%
2014 American Community Survey

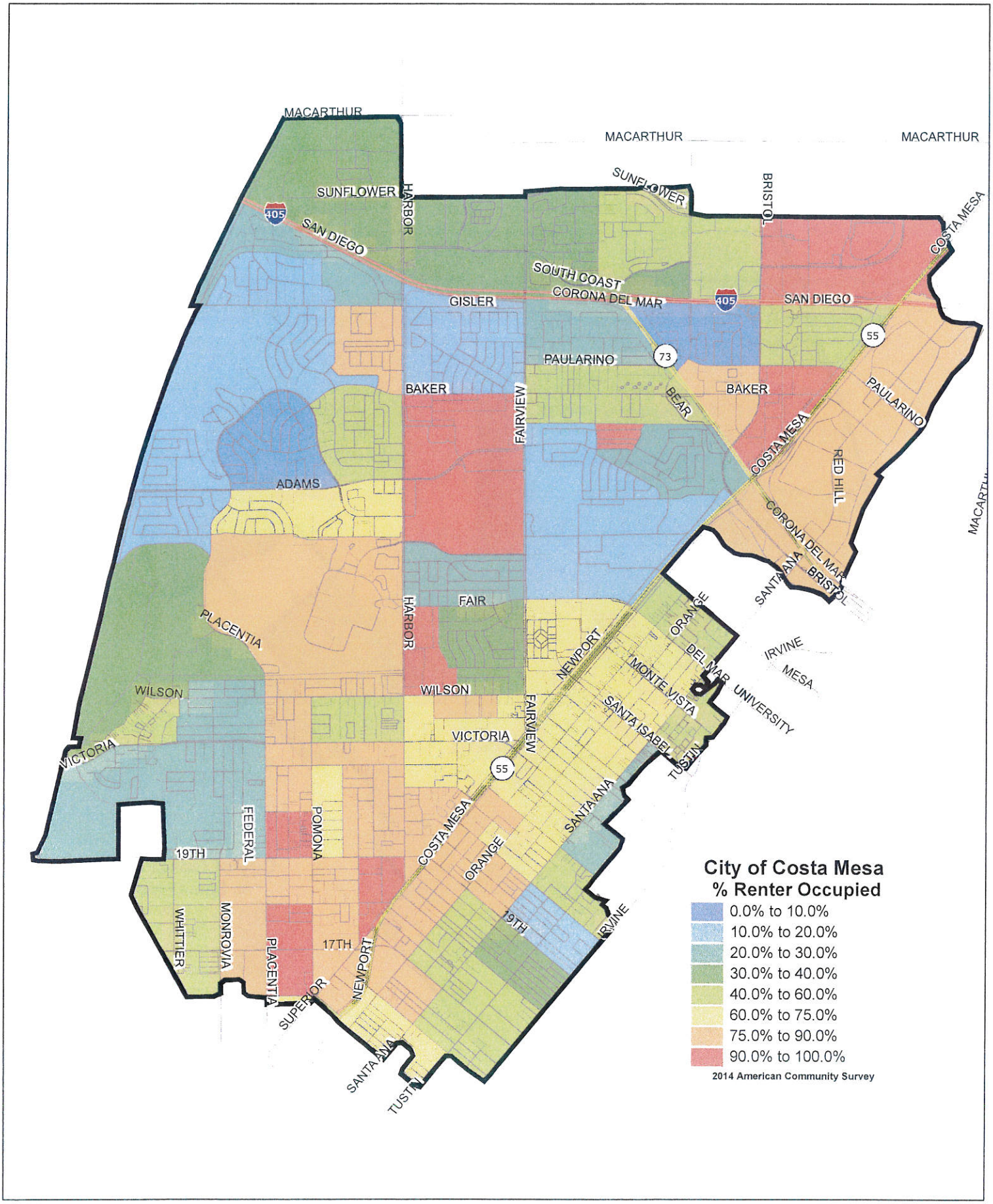
MACARTHUR
MACARTHUR
MACARTHUR
SUNFLOWER
SUNFLOWER
HARBOR
BRISTOL
COSTA MESA
405
SAN DIEGO
SOUTH COAST
CORONA DEL MAR
405
SAN DIEGO
GISLER
55
73
PAULARINO
BAKER
BAKER
BEAR
FAIRVIEW
PAULARINO
COSTA MESA
RED HILL
ADAMS
CORONA DEL MAR
SANTA ANA
BRISTOL
FAIR
HARBOR
PLACENTIA
ORANGE
NEWPORT
IRVINE
MESA
DEL MAR
MONTE VISTA
UNIVERSITY
WILSON
WILSON
SANTA ISABEL
FAIRVIEW
VICTORIA
VICTORIA
55
TUSTIN
SANTA ANA
FEDERAL
POMONA
COSTA MESA
19TH
ORANGE
WHITTIER
MONROVIA
PLACENTIA
17TH
19TH
IRVINE
NEWPORT
SUPERIOR
SANTA ANA
TUSTIN
City of Costa Mesa
% Renter Occupied
0.0% to 10.0%
10.0% to 20.0%
20.0% to 30.0%
30.0% to 40.0%
40.0% to 60.0%
60.0% to 75.0%
75.0% to 90.0%
90.0% to 100.0%
2014 American Community Survey

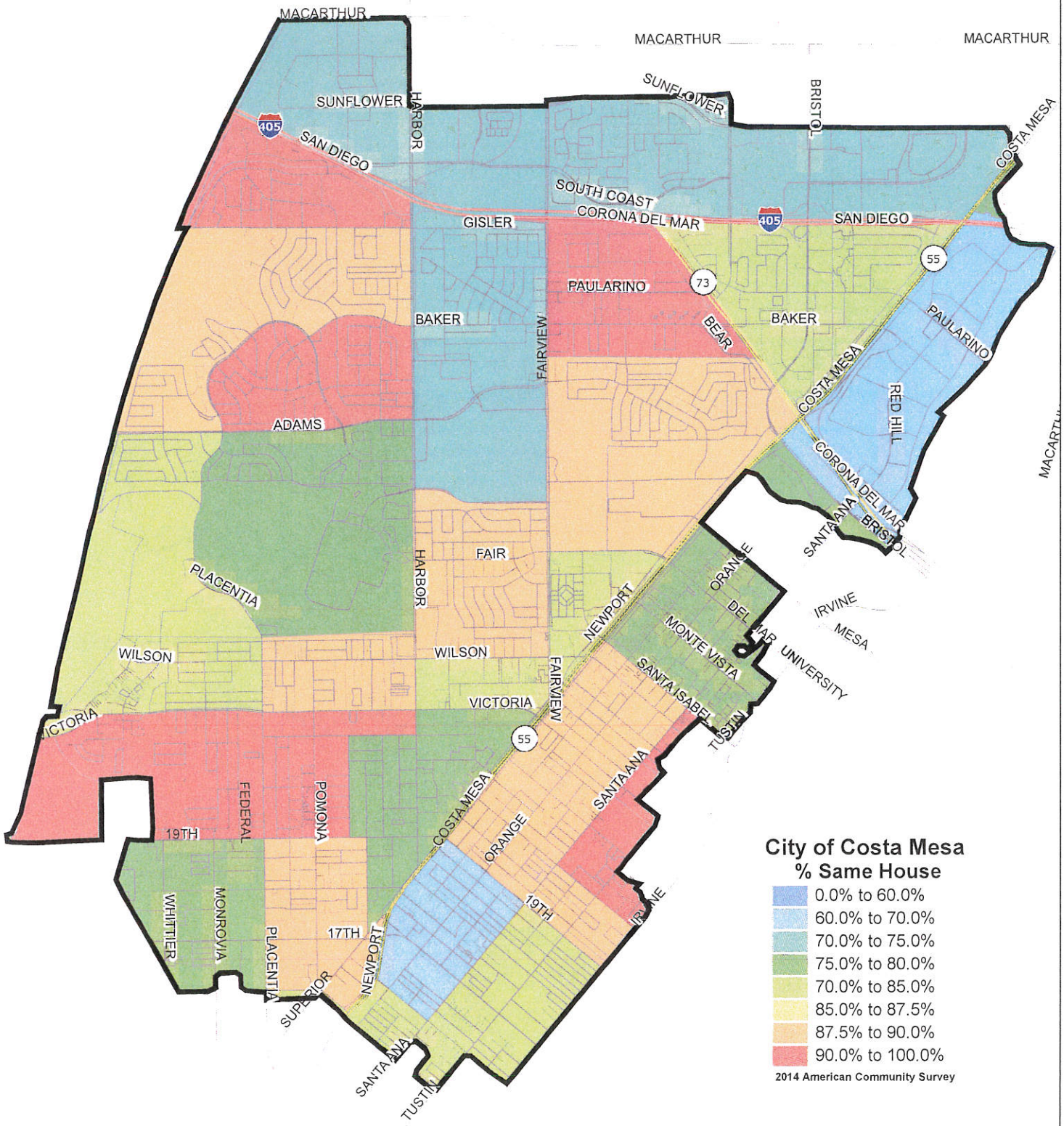
MACARTHUR
MACARTHUR
MACARTHUR
SUNFLOWER
SUNFLOWER
HARBOR
BRISTOL
COSTA MESA
405
SAN DIEGO
SOUTH COAST
CORONA DEL MAR
405
SAN DIEGO
GISLER
55
73
PAULARINO
BAKER
BAKER
BEAR
PAULARINO
FAIRVIEW
COSTA MESA
RED HILL
ADAMS
CORONA DEL MAR
SANTA ANA
BRISTOL
FAIR
HARBOR
PLACENTIA
NEWPORT
ORANGE
IRVINE
MESA
DEL MAR
MONTE VISTA
UNIVERSITY
WILSON
WILSON
FAIRVIEW
SANTA ISABEL
VICTORIA
VICTORIA
TUSTIN
55
SANTA ANA
FEDERAL
POMONA
COSTA MESA
19TH
ORANGE
19TH
IRVINE
WHITTIER
MONROVIA
PLACENTIA
17TH
NEWPORT
SUPERIOR
SANTA ANA
TUSTIN
City of Costa Mesa
% Same House
0.0% to 60.0%
60.0% to 70.0%
70.0% to 75.0%
75.0% to 80.0%
70.0% to 85.0%
85.0% to 87.5%
87.5% to 90.0%
90.0% to 100.0%
2014 American Community Survey

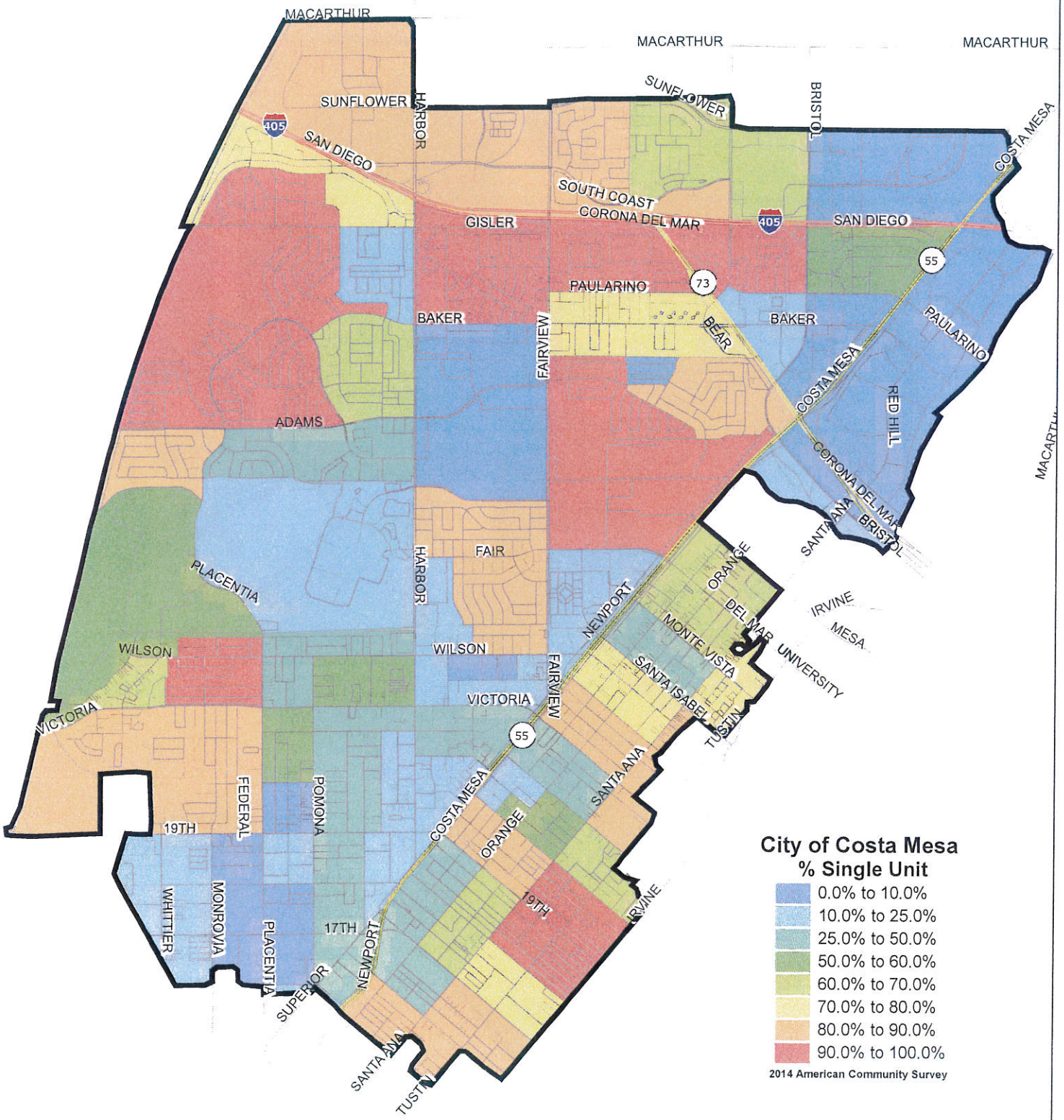
MACARTHUR
MACARTHUR
MACARTHUR
SUNFLOWER
SUNFLOWER
HARBOR
BRISTOL
COSTA MESA
405
SAN DIEGO
SOUTH COAST
CORONA DEL MAR
GISLER
405
SAN DIEGO
55
73
PAULARINO
BAKER
BAKER
BEAR
FAIRVIEW
PAULARINO
COSTA MESA
RED HILL
ADAMS
CORONA DEL MAR
BRISTOL
SANTA ANA
FAIR
HARBOR
PLACENTIA
ORANGE
NEWPORT
IRVINE
MESA
DEL MAR
MONTE VISTA
UNIVERSITY
WILSON
WILSON
SANTA ISABEL
FAIRVIEW
VICTORIA
TUSTIN
VICTORIA
55
SANTA ANA
FEDERAL
POMONA
COSTA MESA
19TH
ORANGE
19TH
IRVINE
WHITTIER
MONROVIA
PLACENTIA
17TH
NEWPORT
SUPERIOR
SANTA ANA
TUSTIN
City of Costa Mesa
% Single Unit
0.0% to 10.0%
10.0% to 25.0%
25.0% to 50.0%
50.0% to 60.0%
60.0% to 70.0%
70.0% to 80.0%
80.0% to 90.0%
90.0% to 100.0%
2014 American Community Survey

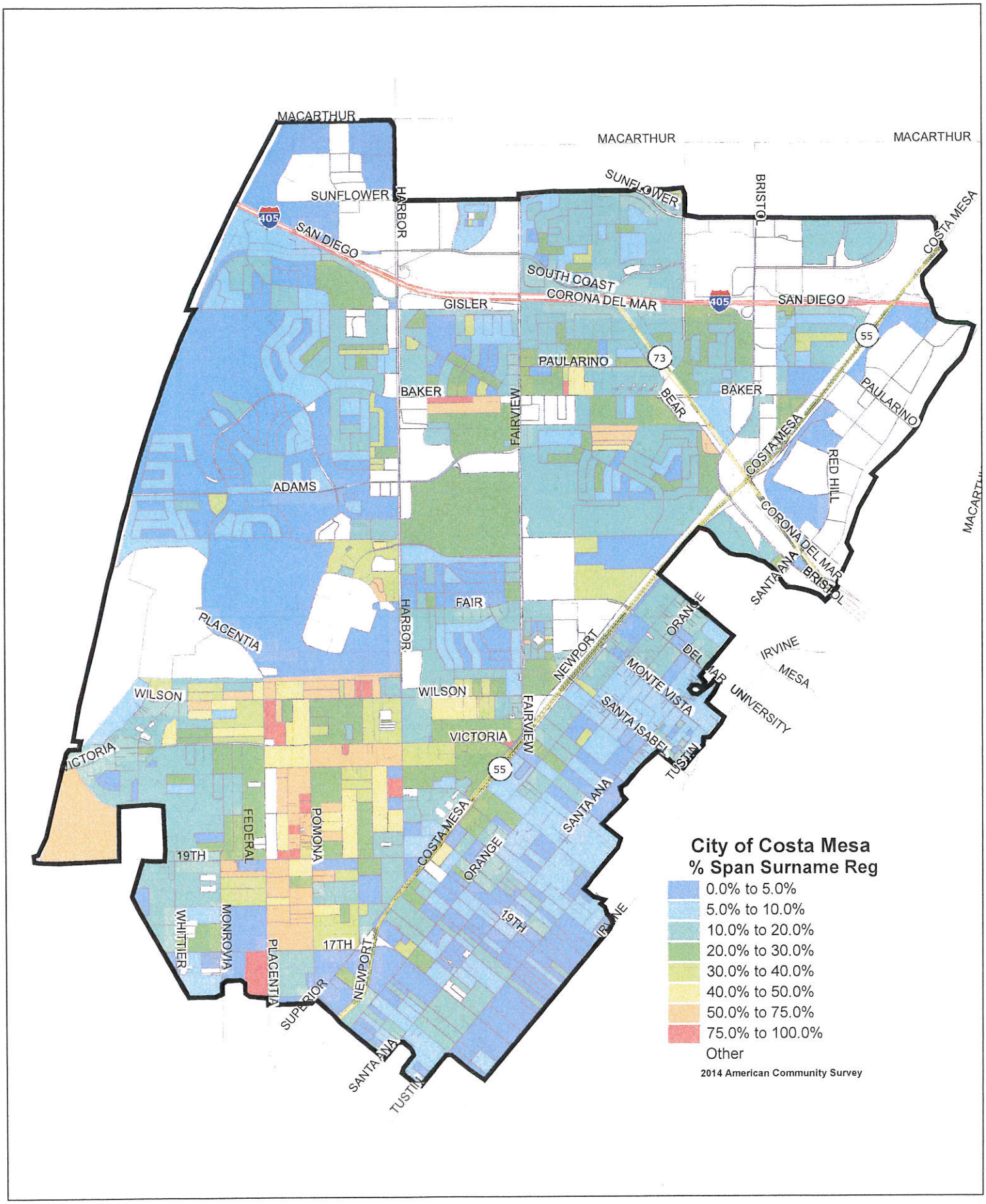
MACARTHUR
MACARTHUR
MACARTHUR
SUNFLOWER
SUNFLOWER
HARBOR
BRISTOL
COSTA MESA
405
SAN DIEGO
SOUTH COAST
CORONA DEL MAR
405
SAN DIEGO
GISLER
55
73
PAULARINO
BAKER
BAKER
BEAR
PAULARINO
FAIRVIEW
COSTA MESA
RED HILL
ADAMS
CORONA DEL MAR
SANTA ANA
BRISTOL
FAIR
HARBOR
PLACENTIA
ORANGE
NEWPORT
IRVINE
MESA
DEL MAR
MONTE VISTA
UNIVERSITY
WILSON
WILSON
SANTA ISABEL
FAIRVIEW
VICTORIA
VICTORIA
TUSTIN
55
SANTA ANA
FEDERAL
POMONA
COSTA MESA
19TH
ORANGE
19TH
IRVINE
WHITTIER
MONROVIA
PLACENTIA
17TH
NEWPORT
SUPERIOR
SANTA ANA
TUSTIN
City of Costa Mesa
% Span Surname Reg
0.0% to 5.0%
5.0% to 10.0%
10.0% to 20.0%
20.0% to 30.0%
30.0% to 40.0%
40.0% to 50.0%
50.0% to 75.0%
75.0% to 100.0%
Other
2014 American Community Survey

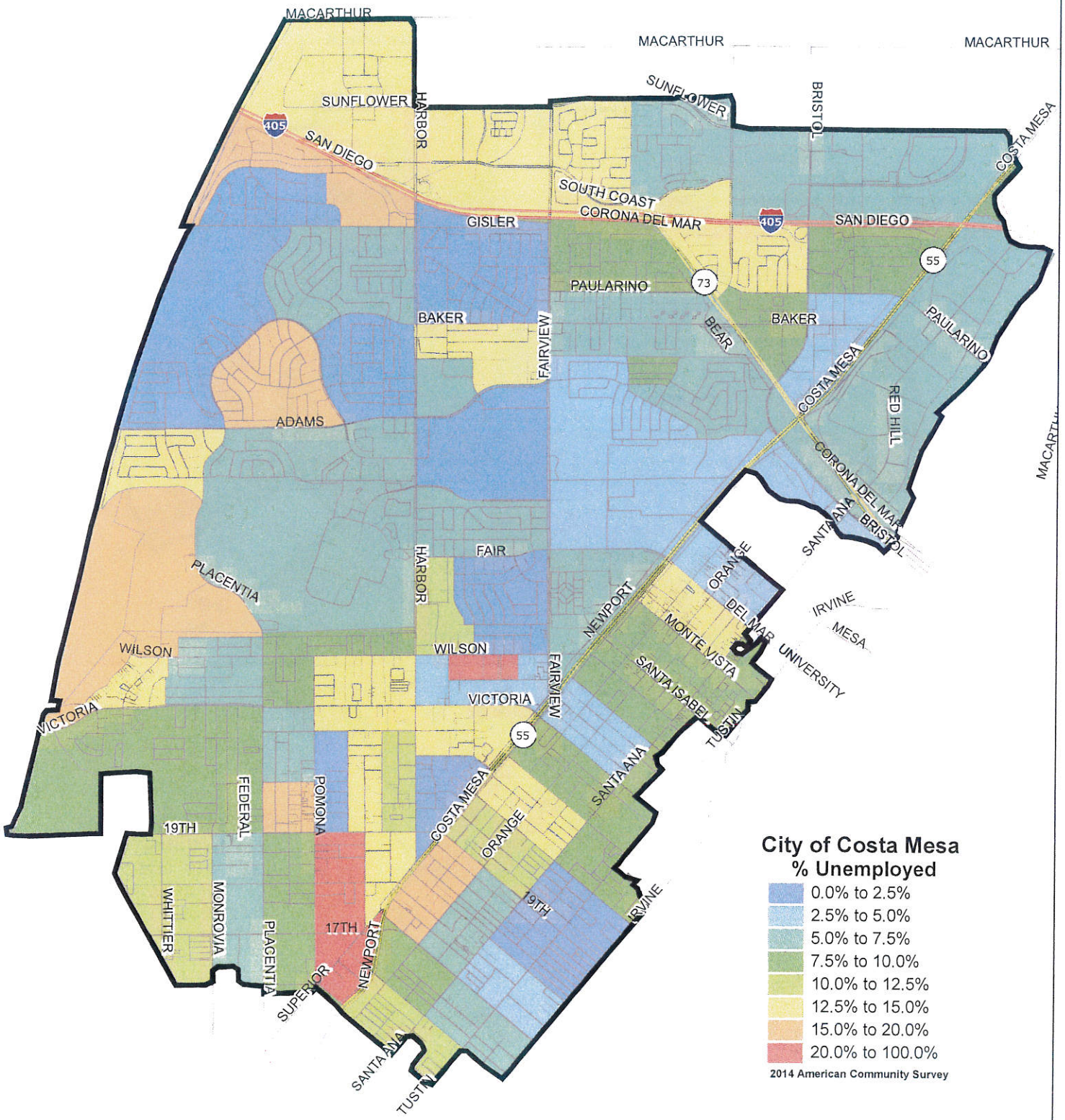
MACARTHUR
MACARTHUR
MACARTHUR
SUNFLOWER
SUNFLOWER
HARBOR
BRISTOL
COSTA MESA
405
SAN DIEGO
SOUTH COAST
CORONA DEL MAR
405
SAN DIEGO
GISLER
55
PAULARINO
73
BAKER
BAKER
BEAR
PAULARINO
FAIRVIEW
COSTA MESA
RED HILL
ADAMS
CORONA DEL MAR
SANTA ANA
BRISTOL
FAIR
HARBOR
ORANGE
PLACENTIA
NEWPORT
IRVINE
DEL MAR
MESA
MONTE VISTA
UNIVERSITY
WILSON
WILSON
FAIRVIEW
SANTA ISABEL
VICTORIA
VICTORIA
55
TUSTIN
SANTA ANA
FEDERAL
POMONA
COSTA MESA
19TH
ORANGE
19TH
IRVINE
WHITTIER
MONROVIA
17TH
NEWPORT
PLACENTIA
SUPERIOR
SANTA ANA
TUSTIN
City of Costa Mesa
% Unemployed
0.0% to 2.5%
2.5% to 5.0%
5.0% to 7.5%
7.5% to 10.0%
10.0% to 12.5%
12.5% to 15.0%
15.0% to 20.0%
20.0% to 100.0%
2014 American Community Survey

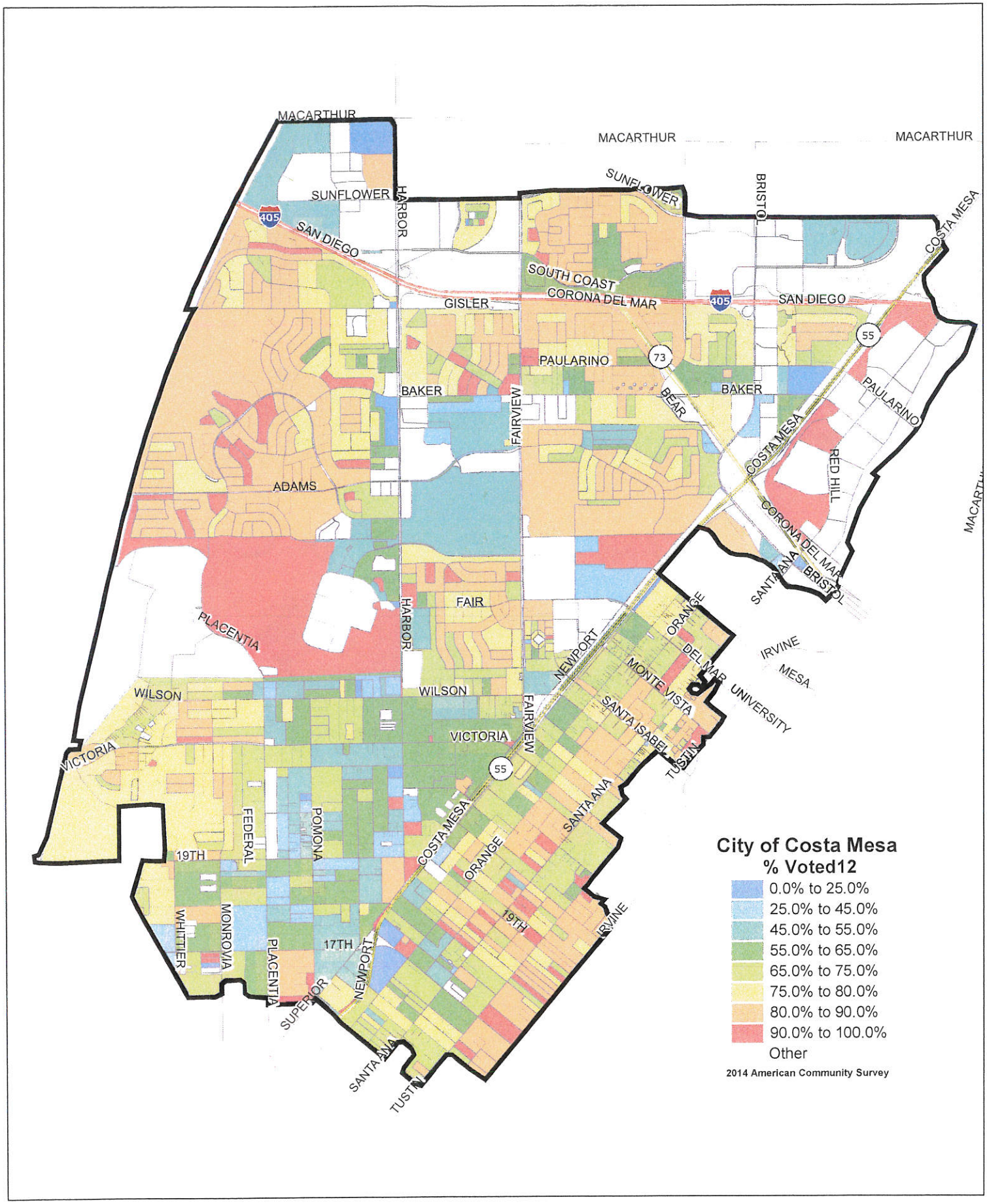
MACARTHUR
MACARTHUR
MACARTHUR
SUNFLOWER
SUNFLOWER
HARBOR
BRISTOL
COSTA MESA
405
SAN DIEGO
SOUTH COAST
CORONA DEL MAR
405
SAN DIEGO
GISLER
55
PAULARINO
73
BAKER
BAKER
BEAR
PAULARINO
FAIRVIEW
COSTA MESA
RED HILL
ADAMS
CORONA DEL MAR
SANTA ANA
BRISTOL
FAIR
HARBOR
PLACENTIA
ORANGE
NEWPORT
IRVINE
MESA
DEL MAR
MONTE VISTA
UNIVERSITY
WILSON
WILSON
SANTA ISABEL
FAIRVIEW
VICTORIA
VICTORIA
55
TUSTIN
SANTA ANA
FEDERAL
POMONA
COSTA MESA
19TH
ORANGE
19TH
IRVINE
WHITTIER
MONROVIA
PLACENTIA
17TH
NEWPORT
SUPERIOR
SANTA ANA
TUSTIN
City of Costa Mesa
% Voted12
0.0% to 25.0%
25.0% to 45.0%
45.0% to 55.0%
55.0% to 65.0%
65.0% to 75.0%
75.0% to 80.0%
80.0% to 90.0%
90.0% to 100.0%
Other
2014 American Community Survey

# II. Community Meeting Notes

## City of Costa Mesa Voting District Formation
## Meeting Notes

**Meeting #3**
**St Joachim Catholic Church**
**1964 Orange Ave, Costa Mesa, CA 92627**
**June 15, 2016**

1. Prefers Draft 1; Keeps city in tack – 6 or 7 would dilute area covered by District 4 in Draft 1. We should keep Hispanic vote strong. No elected mayor

2. Draft 7D- as long as Hispanic district stays the same. Hispanic pop is well defined on draft 7

3. 2 Districts should share Fairview Park and the Country Club; Would not be fair if one district carries Fairview

4. Draft 7 would lead to too many cooks in the kitchen

5. How was area 4 arrived at? It is comprised of 50% Latino population; only way to maintain the majority of the Latino population within one district as that is where the greatest concentration resides. Only area that geographically can meet VRA

6. Westside and College Park have enough for two districts but had to cut to get 50% Hispanic within one district

7. Prefers Draft 1- I live in Mesa Del Mar and I like that it stays together

8. Prefers Draft 1 but Fairview Park should be divided among two districts

9. Regarding Draft 2- West side should not be absorbed by Mesa Verde. No directly elected mayor

10. Prefers Draft 1- Likes 5 because it fairly divides the City

11. Prefers Draft 5

12. Prefers 5 districts specifically Draft 1, but would like Fairview Park to be divided into two districts

13. 5 districts does not dilute the Latino vote, 7 districts dilute the Latino vote

14. Concerned about Fairview Park; should be split into two districts

15. Prefers Draft 1 but would like Fairview Park to be moved to District 3

16. Prefers Draft 1 because it makes sense for the City's square footage

17. Draft 7/ 7 districts dilutes our vote

18. No elected mayor

19. Keep park in one district as is in Draft 1

20. Draft 6- Bad idea; no mayor at-large

21. Draft 7 can be okay because less population per district

22. Prefers Draft 1

23. Which area of District 4 is largest on each map? It is fairly comparable

24. Prefers Draft 1 and Draft 2

25. Prefers Draft 1

26. Prefers Draft 1 but Fairview should be in District 3. What happens if the census changes in Census 2020? Districts can be analyzed and if there is substantial change, districts can be re-drawn. As is, demographer create districts with a 2+/- even though districts can be within 10+/- of population

27. What happens to all the new development? We cannot include developments that currently do not exist

28. What if it's not passed by the people? Lawsuit would challenge it and city could settle out or fight lawsuit which they would most likely lose

29. Prefers Draft 1- Why did you wrap 3 all the way around 4 instead of adding 3 to the Eastside. It makes sense for the Eastside community to maintain their district and districts need to be contiguous.

## City of Costa Mesa Voting District Formation
## Meeting Notes

**Meeting #4**
**Balearic Community Center**
**1975 Balearic Dr, Costa Mesa, CA 92626**
**June 18, 2016**

1. How many maps will be on the ballot? Only one will be selected for the ballot.

2. Why is there a 6 district option (concern for council stalemate)? The law allows for 4-9 district option.

3. Six districts would force a Mayor-at-Large: a Mayoral vote plus 6 District Council members. Or the option would remain that the Mayor is selected by the Council. Are there term limits for the mayor? There is no clear message regarding the mayors term. It is left to interpretation

4. What happens with the planned new development? That is not an issue until the next Census. Have to use last Census complete which for this case is 2010.

5. Is the City in violation of CA Voter Registration Act? Yes, but the City has settled.

6. Do you know who the Plaintiff is? No, I am not privy to that information

7. What happens if a council seat is vacant? It would be filled by a predetermined process for elected officials. It is possible that it could be filled by a city council appointment or a vote.

8. What if no one runs from a district? Given that each district contains plus-20k people...Someone will want to run. If not, someone can be appointed by the city council

9. What if the measure is voted down? The only thing that has to go to a populous vote is to have districts. If it is voted down, more than likely the plaintiff would pursue a lawsuit

10. Can Council decide to go to districts without election? Not per CA Voter Registration Act which overrides elections code.

11. What happens if the Council elects to go with the least popular option? Then the City may set itself up for the community or the plaintiff to pursue a lawsuit which could be taken to a judge who would then decide on a map

12. In 2022, will the districts need to be reestablished/ new vote? At that point, council can adjust and move forward with another measure on the ballot

13. Would the District 5 option still require a Major to be appointed by Council? Yes

14. Is there information available on the number of 15-18 year olds in each district (i.e. new voters)? No, I did not use that research. Given the City's population, the under 5 and over 65 information was used as it is most pertinent

15. Will there be a straw poll at the end of the meeting? Yes

16. Does CA law clearly dictate that Council Member must live in their district? Legally, to be qualified to run in a district, you must reside in that district

17. Prefers 5 districts; Draft 1 or 2, but Draft 2 is better.

18. Eastside should stay together, we have minimal green space; Against 6 & 7 districts because it will costs more tax dollars for more council members and 7 districts cuts up community

19. Prefers Draft 1

20. Current Mayor wants to take marijuana dispensaries north of the 405 so prefers Draft 1, 2 or 7 to reduce chance of legislation.

21. Suggested incremental change; prefers 5 districts; No point of changing system to a Mayor at-large.

22. Prefers Draft 2 because it doesn't split Fairview Park

23. Against an at-large Mayor; an at-large Mayor would potentially give two votes to one district.

24. Prefers Draft 2, separating at Harbor not Fairview.

25. No directly elected Mayor because it could result in a mayor for life; Unclear term limits; Will have multiple votes for Mayor's district; prefers Draft 1, maybe Draft 2, no 6 and maybe 7 – not sure it makes sense

26. It'd be good to have someone from our district who actually knows the area so in favor of districts

27. Why is the Latino district as it is? We have to have 50% Latino

28. Do something about the parking issue in the Latino district

29. Why is District 4 isolated and surrounded by either District 3 or 3/5? Districts were created in part by demographic make-up. District 4 is predominantly Hispanic. The other districts were more alike than with District 4, so they must wrap around District 4 or join with other disconnected districts in order to meet the minimum 20K resident requirement.

30. Prefers Draft 2 = Status quo but suggests division at Harbor is good for commonality.

31. Prefers 5 districts, separating at Harbor, no 7 member council.

32. Prefers 5 districts, separating at Harbor; NO on 6 districts; do not expand power of the Mayor or allow 2 votes in one district; 6 & 7 districts are too big of a change.

33. Prefers that Mayor be on a rotation of Council Members; Position should be ceremonial not more power; all people can keep Fairview.

34. Use Harbor Blvd. to separate districts 1 & 2; doesn't like direct Mayor; too much power.

35. Prefers 5 districts because no Mayor; mayor use to change every year; now changes every two.; same two council members are taking turns with the seat and power since the change to a two year Mayoral term.

36. Prefers for 5 districts; prefers idea of rotating the Mayor's position; wants a new Mayor every year.

37. Prefers Draft 2: mayor <u>should</u> be elected by Council; based upon proven skill, knowledge and leadership ability.

38. Prefers Draft 1 or 2; likes separating at Harbor but all the way up across freeway, in order to split the power on the north side of 405.

39. College Park is similar to the Westside

40. Westside is not like Mesa Verde

41. It appears that the 5 district maps disenfranchise College Park; the purpose of the redistricting was to create inclusion for one part of the community and now it appears another will be left-out.

# III. Notification

## Notification Details

City residents were notified of Round 2 community meetings concurrently with Round 1, through a variety of notification tools including:

**Costa Mesa Connected E-mail blasts (1,200 recipients):** May 24, May 31, and June 10

**Costa Mesa Minute:** May 31, June 2, 3, 8, 10, 13, 15, 17

**Announcements**

City Council

MIKA (June 6, 2016)

Unidos in Baker

St. Joachim service

**Social Media**

Facebook Page: June 1, 2, 3, 14, 15, 17, 18,

Twitter Handle: June 1, 2, 3, 14, 15, 17, 18,

Additional blogs and Costa Mesa Television (via Costa Mesa Minute)

**Press Releases**

Norma Roque: Univision

**City of Costa Mesa webpage**

**Counter Drop-offs**

Counter distributions were set-up at the locations listed below:

El Metate Market

Super Imperial Market & Deli

Alejandro's Mexican Food

El Toro Market Market

El Toro Market Tortilleria

El Campeon Carniceria #2

Downtown Recreation Center

St. Joachim Church

Neighborhood Community Center

Donald Dungan Library

**Extended Outreach** – the following community leaders disseminated Round 1 meeting information to organization members and asked members to distribute flyers to contacts

Keturah Kennedy, Executive Director at MIKA CDC

Effy Sanchez, MIKA's liaison

Walter Garcia, the Crossings Church and Unidos in Baker

Newport-Mesa Unified School District: Factsheets (English/Spanish) posted on Peachjar: June 18

### Door-Knocking

Nadia Flores, former Director of Community Engagement for the non-profit Think Together, canvased areas in the Westside, per her own accord

### Community Events

Lions Club Fish Fry (City hosted booth): flyer distribution

### Additional Press

Media Coverage (Costa Mesa Voting Districts Formation)

Los Angeles Times: April 20, May 8, 26, June 3

Orange County Register: April 18, 20, May 4, June 9